



## **CARRERA DE INGENIERÍA EN ECOTURISMO**

### **Proyecto técnico.**

Previo a la obtención del título de Ingeniero en Ecoturismo.

### **Tema:**

Estrategias para el desarrollo turístico y socio económico de la comunidad San José de las Peñas, cantón Rocafuerte, provincia de Manabí, República del Ecuador.

### **Autor.**

Cristhian Juvenal Saltos Chúquer

### **Tutora del Proyecto Técnico.**

Lcda. Fanny Monserrate Tubay Zambrano. Mg. E. I.

Portoviejo – Manabí – República del Ecuador.

2016

### **Certificación de la tutora del proyecto técnico.**

En mi calidad de tutora del proyecto técnico: Estrategias para el desarrollo turístico y socio económico de la comunidad San José de las Peñas, cantón Rocafuerte, provincia de Manabí, República del Ecuador, del egresado Cristhian Juvenal Saltos Chúquer, requisito previo para la obtención del título de Ingeniero en Ecoturismo.

Certifico:

Que el trabajo de investigación del presente proyecto técnico es original y fue absolutamente realizado bajo mi supervisión y dirección.

---

Lcda. Fanny Tubay Zambrano Mg. E. I.

Tutora del proyecto técnico.

## **Certificación del tribunal examinador.**

Tema.

Estrategias para el desarrollo turístico y socio económico de la comunidad San José de las Peñas, cantón Rocafuerte, provincia de Manabí, República del Ecuador, del egresado Cristhian Juvenal Saltos Chúquer, sometido al tribunal de sustentación para su respectiva aprobación.

Tribunal.

---

Lcda. Gina Molina Molina Mg. GPA.  
Coordinadora Carrera de Ecoturismo.

---

Lcda. Fanny Tubay Zambrano Mg. EI  
Tutora del Proyecto Técnico.

---

Ing. Eliana Poveda Cedeño.  
Miembro del Tribunal.

---

Lcda. Patricia Palacios Mg. G.T.H  
Miembro del Tribunal.

### **Declaración de autoría.**

Cristhian Juvenal Saltos Chúquer, declaro que el presente trabajo de investigación titulado: Estrategias para el desarrollo turístico y socio económico de la comunidad San José de las Peñas, cantón Rocafuerte, provincia de Manabí, República del Ecuador, es de mi absoluta autoría. La responsabilidad de la investigación, análisis, resultados y conclusiones del presente trabajo, pertenece única y exclusivamente al autor. Además, cedo los derechos de autor del presente proyecto técnico a la Universidad San Gregorio de Portoviejo.

---

Cristhian Juvenal Saltos Chúquer.

Autor.

## **Agradecimiento.**

Quiero dejar constancia de mi sincero agradecimiento a todas las personas que han sido parte fundamental para que lograr este objetivo en mi vida. A Dios por darme la sabiduría de escoger siempre lo mejor para mí y por sus bendiciones.

Un sincero agradecimiento a todos mis docentes en especial a la Ing. Eliana Poveda y a las licenciadas Fanny Tubay y Patricia Palacios quienes fueron mi guía en todo el proceso de elaboración del proyecto técnico, compañeros y en especial a la Lcda. Gina Molina quien a más de ser nuestra Coordinadora de Carrera, se convirtió en una madre, amiga, consejera que siempre quiso lo mejor para sus educandos.

Mi familia ha sido un pilar fundamental para el logro de este título profesional, agradezco a mi hermana Jahaira Saltos por todo su amor infinito.

A todos mis compañeros de trabajo, gracias por brindarme su apoyo y confianza.

Cristhian Juvenal Saltos Chúquer.

## **Dedicatoria.**

Este logro profesional lo dedico única y exclusivamente a mis padres: señor Ángel Juvenal Saltos Cantos y señora Judith Ruth Chúquer Gorozabel, quienes se han convertido en mis ángeles celestiales. Su amor infinito y sincero ha sido mi mayor fortaleza. Siempre vivirán en mi mente y corazón. Esto es por y para ustedes.

Cristhian Juvenal Saltos Chúquer.

## **Resumen.**

El presente trabajo de investigación buscó la consecución de una serie de alternativas turísticas para el pleno desarrollo de ésta actividad en la comunidad San José de las Peñas, para finalizar en una propuesta de diseñar un circuito turístico interpretativo para el desarrollo socio económico de dicha comunidad.

Dentro de las estrategias socio económicas y turísticas se plantearon tres objetivos específicos, los que fueron la elaboración de un guión interpretativo para lograr la operatividad del circuito turístico “Virgen Blanca de Las Peñas”, así mismo se debe elaborar una matriz de actores claves para lograr su involucramiento en el proceso socio organizativo de la comunidad San José de la Peñas, para finalizar en la entrega de una propuesta de un diseño de una maqueta virtual del circuito turístico a implementarse en la comunidad objeto del presente proyecto técnico.

Fue importante la realización de una serie de entrevistas tanto de ciudadanos de la localidad; así como a autoridades del GAD local como gubernamentales. La muestra que se consideró fue de 83 personas.

Además también se presenta una proyección de lo que será la maqueta virtual, ahí se identifica la infraestructura que deberá ser instalada. Toda esta serie de facilidades darán un mayor realce turístico a la zona, lo que generará que haya mayor cantidad de turistas a la zona.

## **Abstract.**

The present investigation sought to achieve a number of tourist alternatives for the full development of this activity in the San Jose community of Peñas, to finalize a proposal to design an interpretive tours for socio-economic development of that community.

Within the economic and tourism partner strategies three specific objectives were raised, which were the development of an interpretive script to achieve operability of the beaten track " White Virgin of the Rocks " , also must develop a matrix of key actors to achieve their involvement in the organizational partner of the San Jose community of Peñas process to finalize the delivery of a proposal for a design of a virtual model of the tourist circuit to be implemented in the community object of this technical project.

It was amount conducting a series of interviews both local citizens; as well as local authorities and government GAD. The sample was considered was 83 people.

In addition a projection of what will be the virtual model is also presented, that the infrastructure that must be installed is identified. This whole series of tourist facilities will further enhance the area, which will prompt a greater number of tourists to the area.



## ÍNDICE.

Certificación de la tutora del proyecto técnico.....	II
Certificación del tribunal examinador.....	III
Declaración de autoría.....	IV
Agradecimiento.....	V
Dedicatoria.....	VI
Resumen.....	VII
Abstract.....	VIII
Índice.....	IX
Índice de cuadros.....	XIV
Índice de gráficos.....	XIVV
1. Datos generales del proyecto: .....	1
1.1. Nombre del proyecto.....	1
1.2. Carrera ejecutora.....	1
1.3. Localización.....	1
1.4. Monto.....	1
1.5. Plazo de ejecución.....	1
1.6. Sector y tipo de proyecto.....	1
1.7. Entidad beneficiaria.....	2
1.8. Número de beneficiarios.....	2
2. Antecedentes: .....	3
3. Diagnóstico y problema: .....	10
3.1. Descripción de la situación actual del área de intervención del proyecto.....	10
3.2. Identificación, descripción y diagnóstico del problema.....	13
3.3. Línea base del proyecto.....	14
3.4. Identificación y cuantificación de la población objetivo (beneficiarios).....	15
4. Justificación: .....	15
5. Objetivos: .....	17
5.1. Objetivo general.....	17
5.2. Objetivos específicos.....	17
6. Marco teórico: .....	18
6.1. Fundamentación filosófica.....	18

6.2.	Fundamentación ética. ....	20
6.3.	Fundamentación legal. ....	22
7.	Matriz de Involucrados: .....	26
8.	Matriz de marco lógico: .....	27
9.	Señalamiento de variables.....	28
9.1.	Variable independiente: Estrategias.....	28
9.2.	Variable dependiente: Desarrollo turístico y socio económico.....	28
10.	Metodología. ....	28
10.1.	Métodos. ....	28
10.2.	Técnicas. ....	28
10.3.	Recursos.....	29
10.4.	Población y Muestra. ....	29
10.4.1.	Tipo de muestra. ....	30
10.4.2.	Tamaño de la muestra. ....	30
11.	Análisis de resultados.....	31
11.1	. Análisis e interpretación de las encuestas aplicadas a los habitantes de la Comunidad San José de las Peñas. ....	31
11.2	. Entrevista al señor Luber Ruiz – Presidente de la Comunidad San José de las Peñas del cantón Rocafuerte.....	47
11.3	. Entrevista a la Ing. Gema Rosario Ceballos Galarza (2016) Coordinadora Zonal 4 del Ministerio de Turismo. ....	50
11.4	. Entrevista a la Ing. Kerlly Mendoza García (2016) Analista de Planificación y Control de la Gestión de la Coordinación Zonal 4 del Ministerio de Turismo. ....	52
11.5.	Guión interpretativo del circuito turístico “Virgen Blanca de Las Peñas”.....	53
11.5.1.	Caracterización de la Flora y Fauna existente en la Comunidad San José de las Peñas del cantón Rocafuerte.....	53
11.5.2.	Propuesta de guión interpretativo del circuito turístico “Virgen Blanca de Las Peñas”... ..	59
11.6.	Matriz de actores claves en el proceso socio organizativo de la comunidad San José de la Peñas. ....	72
11.7.	Maqueta virtual del circuito turístico “Virgen Blanca de Las Peñas”.....	74
12.	Proceso de Recopilación de la información. ....	88
13.	Procesamiento de la información. ....	88
14.	Presupuesto. ....	89
15.	Cronograma.....	90
16.	Conclusiones. ....	91
17.	Anexos. ....	92

Referencias Bibliográficas:..... 119

## Índice de cuadros.

Cuadro 1. Comunidades del cantón Rocafuerte. ....	4
Cuadro 2. Matriz de involucrados. ....	26
Cuadro 3. Matriz de marco lógico. ....	27
Cuadro 4. Recursos.....	29
Cuadro 5. Frecuencia y porcentaje de la edad de los habitantes de San José de las Peñas .	31
Cuadro 6. Frecuencia y porcentaje de la ocupación/profesión de los habitantes de San José de las Peñas.....	32
Cuadro 7. Frecuencia y porcentaje del sexo de los habitantes de la comunidad San José de las Peñas .....	33
Cuadro 8. Frecuencia y porcentaje del tiempo de residencia de los habitantes de la comunidad San José de las Peñas .....	34
Cuadro 9. Frecuencia y porcentaje del principal ingreso económico de los habitantes de la comunidad San José de las Peñas .....	35
Cuadro 10. Frecuencia y porcentaje de la consideración como potencia turística de la comunidad San José de las Peñas .....	36
Cuadro 11. Frecuencia y porcentaje de la importancia de implementación de un proyecto turístico en la comunidad San José de las Peñas .....	37
Cuadro 12. Frecuencia y porcentaje de la suficiencia en infraestructura para recibir a turistas.....	38
Cuadro 13. Frecuencia y porcentaje de las opciones por las cuales visitan los turistas la comunidad San José de las Peñas .....	39
Cuadro 14. Frecuencia y porcentaje de los lugares de procedencia de los turistas que visitan la comunidad San José de las Peñas .....	40
Cuadro 15. Frecuencia y porcentaje de la edad de los turistas que visitan la comunidad San José de las Peñas.....	41
Cuadro 16. Frecuencia y porcentaje de los motivos que tienen los turistas que visitan la comunidad San José de las Peñas .....	42
Cuadro 17. Frecuencia y porcentaje de los motivos que tienen los turistas que visitan la comunidad San José de las Peñas .....	43
Cuadro 18. Frecuencia y porcentaje del conocimiento de la existencia del atractivo turístico San José de las Peñas.....	44
Cuadro 19. Frecuencia y porcentaje de cuanto estaría dispuesto a gastar durante la estadía en la comunidad San José de las Peñas .....	45
Cuadro 20. Frecuencia y porcentaje de las facilidades turísticas que quisieran que se implementen en la comunidad San José de las Peñas .....	46
Cuadro 21. Especies de flora que existen en la comunidad San José de las Peñas .....	53
Cuadro 22. Especies de fauna que existen en la comunidad San José de las Peñas.....	56
Cuadro 23. Matriz de actores claves.....	72
Cuadro 24. Fuentes de información e instrumentos utilizados.....	88
Cuadro 25. Presupuesto del proyecto técnico.....	89

Cuadro 26. Presupuesto de obras.....	89
Cuadro 27. Cronograma del desarrollo del proyecto técnico .....	90

## Índice de gráficos.

Gráfico 1. Edad de los habitantes encuestados de la comunidad San José de las Peñas, cantón Rocafuerte. ....	31
Gráfico 2. Edad de los habitantes encuestados de la comunidad San José de las Peñas, cantón Rocafuerte. ....	31
Gráfico 3. Sexo de los habitantes encuestados de la comunidad San José de las Peñas, cantón Rocafuerte. ....	33
Gráfico 4. Tiempo de residencia de los habitantes encuestados de la comunidad San José de las Peñas, cantón Rocafuerte. ....	34
Gráfico 5. Principales ingresos económicos de los habitantes encuestados de la comunidad San José de las Peñas, cantón Rocafuerte. ....	35
Gráfico 6. ¿Considera usted que la comunidad tiene potencial turístico a desarrollar? de los habitantes encuestados de la comunidad San José de las Peñas, cantón Rocafuerte. ....	36
Gráfico 7. Importancia de la implementación de un proyecto turístico? de los habitantes encuestados de la comunidad San José de las Peñas, cantón Rocafuerte. ....	37
Gráfico 8. ¿Considera usted que la comunidad cuenta con suficiente infraestructura para recibir a los turistas? de los habitantes encuestados de la comunidad San José de las Peñas, cantón Rocafuerte. ....	38
Gráfico 9. ¿Cuáles de las siguientes opciones cree usted que sería el motivo de la visita de turistas a la comunidad? de los habitantes encuestados de la comunidad San José de las Peñas, cantón Rocafuerte. ....	39
Gráfico 10. ¿Cuál es el lugar de procedencia? de los turistas encuestados en la comunidad San José de las Peñas, cantón Rocafuerte. ....	40
Gráfico 11. Edad de los turistas encuestados en la comunidad San José de las Peñas, cantón Rocafuerte. ....	41
Gráfico 12. Resumen de: ¿qué motivos tiene para visitar la comunidad San José de las Peñas? de los turistas encuestados en la comunidad San José de las Peñas, cantón Rocafuerte. ....	42
Gráfico 13. ¿Por qué medios conoce los atractivos turísticos de la comunidad San José de las Peñas? de los turistas encuestados en la comunidad San José de las Peñas, cantón Rocafuerte. ....	43
Gráfico 14. ¿Conoce usted la existencia del atractivo turístico Peñón Virgen Blancas de las Peñas? de los turistas encuestados en la comunidad San José de las Peñas, cantón Rocafuerte. ....	44
Gráfico 15. Resumen de: ¿cuánto estaría dispuesto a gastar durante su estadía en la comunidad San José de las Peñas? de los turistas encuestados en la comunidad San José de las Peñas, cantón Rocafuerte. ....	45
Gráfico 16. Resumen de: ¿qué facilidades turísticas quisieran que se implementen en la comunidad? de los turistas encuestados en la comunidad San José de las Peñas, cantón Rocafuerte. ....	46
Gráfico 17. Caseta de información del sendero interpretativo del peñón Virgen Blanca de las Peñas. ....	74

Gráfico 18. Fotografía real de la infraestructura existente en el inicio del sendero del peñón Virgen Blanca de las Peñas..	74
Gráfico 19. Sendero interpretativo del peñón Virgen Blanca de las Peñas.....	75
Gráfico 20. Fotografía real del sendero del peñón Virgen Blanca de las Peñas.....	75
Gráfico 21. Acceso principal al sendero interpretativo del peñón Virgen Blanca de las Peñas.....	76
Gráfico 22. Fotografía real del acceso principal al sendero del peñón Virgen Blanca de las Peñas.....	76
Gráfico 23. Paneles informativos en el sendero interpretativo del peñón Virgen Blanca de las Peñas. ....	77
Gráfico 24. Fotografía real de como lucen los árboles sin paneles informativos en el sendero del peñón Virgen Blanca de las Peñas..	77
Gráfico 25. Mirador desde la parte alta del sendero interpretativo del peñón Virgen Blanca de las Peñas.....	78
Gráfico 26. Fotografía real desde el mirador natural del sendero del peñón Virgen Blanca de las Peñas.....	78
Gráfico 27. Baterías sanitarias instaladas en el sendero interpretativo del peñón Virgen Blanca de las Peñas.....	79
Gráfico 28. Fotografía real de la batería sanitaria que existe en el peñón Virgen Blanca de las Peñas..	79
Gráfico 29. Panel informativo de las especies de fauna que existen en el sendero interpretativo peñón Virgen Blanca de las Peñas.....	80
Gráfico 30. Panel informativo de las especies de flora que existen en el sendero interpretativo peñón Virgen Blanca de las Peñas.....	81
Gráfico 31. Pictograma de observación de aves.....	81
Gráfico 32. Pictograma de observación de flora..	82
Gráfico 33. Pictograma de vista panorámica.....	82
Gráfico 34. Pictograma de mirador. ....	82
Gráfico 35. Pictograma de turismo comunitario..	83
Gráfico 36. Pictograma de iglesia.....	83
Gráfico 37. Pictograma de senderismo.....	83
Gráfico 38. Pictograma de pic-nic.....	84
Gráfico 39. Pictograma de silencio.....	84
Gráfico 40. Pictograma de basurero..	84
Gráfico 41. Pictograma de servicios higiénicos H/M.....	85
Gráfico 42. Pictograma de restaurante..	85
Gráfico 43. Pictograma de prohibido alimentar animales..	85
Gráfico 44. Pictograma de no pisar..	86
Gráfico 45. Pictograma de no arrojar basura.....	86
Gráfico 46. Pictograma de no recolectar flora y fauna.....	86
Gráfico 47. Pictograma de no encender fogatas..	87
Gráfico 48. Pictograma de no cazar.....	87
Gráfico 49. Árbol del problema.....	92
Gráfico 50. Mapa geográfico del cantón Rocafuerte.....	93

Gráfico 51. Ubicación satelital de la comunidad San José de las Peñas .....	94
Gráfico 52. Relato histórico y turístico del peñón Virgen Blanca de las Peñas.....	95
Gráfico 53. Relato histórico y turístico del peñón Virgen Blanca de las Peñas.....	96
Gráfico 54. Relato histórico y turístico del peñón Virgen Blanca de las Peñas.....	97
Gráfico 55. Relato histórico y turístico del peñón Virgen Blanca de las Peñas.....	98
Gráfico 56. Ficha de inventario de atractivos turísticos del cantón Rocafuerte.....	99
Gráfico 57. Ficha de inventario de atractivos turísticos del cantón Rocafuerte.....	100
Gráfico 58. Ficha de inventario de atractivos turísticos del cantón Rocafuerte.....	101
Gráfico 59. Ficha de inventario de atractivos turísticos del cantón Rocafuerte.....	102
Gráfico 60. Ficha de inventario de atractivos turísticos del cantón Rocafuerte.....	103
Gráfico 61. Ficha de inventario de atractivos turísticos del cantón Rocafuerte.....	104
Gráfico 62. Ficha de inventario de atractivos turísticos del cantón Rocafuerte.....	105
Gráfico 63. Ficha de inventario de atractivos turísticos del cantón Rocafuerte.....	106
Gráfico 64. Entrevista realizada al Blgo. Otto López – Director del Departamento de Desarrollo Agropecuario, Cooperación Internacional, Ambiente y Turismo del Gad Municipal de cantón Rocafuerte.....	116
Gráfico 65. Entrevista realizada a la Ing. Gema Ceballos – Coordinadora Zonal 4 del Ministerio de Turismo. ....	116
Gráfico 66. Entrevista realizada a la Ing. Kerlly Mendoza García – Directora de Planificación y Control de Gestión de la Coordinación Zonal 4 del Ministerio de Turismo. .....	117
Gráfico 67. Entrevista realizada al señor Fernando Zambrano – guía local de la comunidad San José de las Peñas.....	117
Gráfico 68. Recorrido por el sendero del peñón de la Virgen Blanca de las Peñas del cantón Rocafuerte. ....	118
Gráfico 69. Recorrido por el peñón de la Virgen Blanca de las Peñas del cantón Rocafuerte.....	118



## **1. Datos generales del proyecto:**

### **1.1. Nombre del proyecto.**

Estrategias para el desarrollo turístico y socio económico de la comunidad San José de las Peñas, cantón Rocafuerte, provincia de Manabí, República del Ecuador.

### **1.2. Carrera ejecutora.**

Carrera de Ingeniería en Ecoturismo de la Universidad San Gregorio de Portoviejo.

### **1.3. Localización.**

Sector San José de las Peñas, cantón Rocafuerte, provincia de Manabí, República del Ecuador.

### **1.4. Monto.**

\$7,272.00 (siete mil doscientos setenta y dos dólares).

### **1.5. Plazo de ejecución.**

Marzo – Agosto del 2016.

### **1.6. Sector y tipo de proyecto.**

Sector San José de las Peñas, cantón Rocafuerte, provincia de Manabí, República del Ecuador - Proyecto Técnico.

**1.7. Entidad beneficiaria.**

Comunidad San José de las Peñas.

**1.8. Número de beneficiarios.**

1100 Habitantes de la comunidad San José de las Peñas.

## 2. Antecedentes:

Los antecedentes del presente trabajo de investigación se centran en torno a varias teorías de estudios realizados por autores y organismos públicos y privados, cuyo objeto de investigación ha sido el cantón Rocafuerte.

Analizando los datos bibliográficos publicados en el portal web del Gobierno Provincial de Manabí (2016)<sup>1</sup> dice que:

El 30 de septiembre de 1852 fue elevado a la categoría de cantón con el nombre de Rocafuerte. Este gran paso en la historia se dio por iniciativa de Pedro José Zambrano.

Rocafuerte fue parroquia de Portoviejo hasta el año en que logró su cantonización, pero en esa época era uno de los pueblos más importantes de Manabí. En la colonia también se conoció a Rocafuerte con el nombre de San Judas Tadeo, por la costumbre de aquel tiempo de asignar a las nuevas ciudades el nombre del santo que correspondía en el santoral, en la fecha que se inscribía en las crónicas españolas.

Por su potencial, en la producción de arroz, a este cantón se lo conoce como el granero de Manabí.

Otra de las fuentes de trabajo, que ancestralmente contribuye a la economía del cantón, es la fabricación de sillas de tijera, actualmente desplazada por un nuevo modelo (perezosas). La elaboración de objetos decorativos en tagua, producción de ropa, bordados, ollas de barro, dulces y otras artesanías también son parte del aparato productivo.

En este cantón no se ha explotado el turismo, pero tiene recursos que prestan las facilidades para hacerlo. (párr. 2).

De igual forma, revisando el folleto Manabí por Cantones<sup>2</sup> señala que:

Según datos que aparecen en diferentes textos, le origen de los primeros pobladores rocafortenses se remonta a la existencia de una tribu llamada “Pichota”. Este primer nombre, que data de un pueblo aborígen, proviene de la lengua Cara o Caranqui y de las voces: PI, que significa agua, lago, laguna; y, Chota, que significa extensión, llanura, valle. (p. 5).

---

<sup>1</sup> Autor, Gobierno Provincial de Manabí (2016). *Cantones Rocafuerte*. Recuperado 04, agosto del 2016. <http://www.manabi.gob.ec/cantones/rocafuerte>.

<sup>2</sup> El Diario (2005). *Rocafuerte* [Folleto]. Portoviejo: El Diario Manabí por cantones 3ra. Edición 2005.

Como referente del presente trabajo de investigación, se ha tomado en consideración como fuente primaria de consulta el Plan de Ordenamiento Territorial del Cantón Rocafuerte PDyOT 2014<sup>3</sup>, en adelante PDyOT, el cual señala que:

El cantón Rocafuerte está situado en la parte occidental del territorio ecuatoriano, ubicado en la zona centro norte de la Provincia de Manabí, en la Micro Región Central o Metropolitana, Zonal 4 según la planificación nacional y forma parte junto al cantón Tosagua el Distrito 13D12; situándose su cabecera cantonal a 490 km de la Ciudad de Quito, a 15 km de la Ciudad de Portoviejo capital provincial y a 33 km del aeropuerto y puerto marítimo internacional del Cantón Manta, lo que lo convierte en un centro de convergencia hacia los balnearios Crucita, San Jacinto y San Clemente. (p. 4).

Rocafuerte cuenta con 54 comunidades ubicadas a lo largo y ancho de su geografía. Además de ser una de las principales zonas productivas de la provincia de Manabí, es poseedora de una riqueza cultural y ancestral, plasmada en cada una de sus comunidades y sitios dentro del Cantón. Según la municipalidad de Rocafuerte<sup>4</sup> (2016) en su página web institucional las clasifica en zonal alta y baja y a su vez en 6 sectores:

**Cuadro 1.**  
**Comunidades del cantón Rocafuerte.**

Sector N°	Comunidades
1	Sosote
	Sosote Adentro
	Tierras Amarillas
	Puerto Loor
	San José de las Peñas
	El Pueblito
	Buenos Aires
	El Cerecito
	San Jacinto
	Higuerón

<sup>3</sup> Gobierno Autónomo Municipal Descentralizado del cantón Rocafuerte. (2014). *Plan de Ordenamiento y Desarrollo Territorial - PDyOT*. Rocafuerte: Autor.

<sup>4</sup> Autor, Gobierno Autónomo Descentralizado Municipal del cantón Rocafuerte (2016). *Comunidades del Cantón Rocafuerte*. Recuperado 22, julio del 2016.

	Puerto Higuera
	Nueva Esperanza
2	Los Ríos
	El Ceibal
	El Horcón
	La Jagua
	El Cerrito
	El Frutillo
	La Guayaba
	San Andrés
	San Eloy
	La California
	El Guabital
	3
Valdéz	
Pasaje	
Resbalón	
Nueva Paquisha	
San Pedro	
Valle Hermoso	
La Morlaca	
4	La Recta
	Las Papayas Afuera
	Las Papayas Adentro
	Tierra Bonita
	El Cerro
	Cerro Verde
	Paja Colorada
	El Motete
	El Muyuyo
5	El Guarango
	San Miguel de Tres Charcos
	Guanábano
	Tierra Dura

	La Primavera
	Horno de Pan
6	El Cardón
	Las Flores
	La Horma
	Danzarín
	La Lamar
	San Antonio
	San Roque
	Ojo de Agua

*Nota:* Comunidades del cantón Rocafuerte. Obtenido de la página web institucional <http://www.rocafuerte.gob.ec/index.php/la-municipalidad/comunidades>.

La comunidad de Sosote, es reconocida por la elaboración y venta de artesanías producidas manualmente a base de barro y trabajos realizados en tagua como principal materia prima.

En cuanto a la gastronomía sobresale la tradicional Morcilla y longaniza expandidas en Sosote, ambos oficios han sido aprendidas y trasladadas hasta la actualidad de generación en generación por sus habitantes. Mientras que las comunidades Las Jaguas y El Cerrito son reconocidas por la venta de comida típica manabita los fines de semana y feriados, la particularidad de esta gastronomía es que es reconocida por su ancestralidad y la utilización de leña para su preparación y por ser lugares rodeados de naturaleza y paisajismo.

Mientras que en la comunidad de San José de las Peñas resalta el atractivo gruta Virgen Blanca, venerada por sus habitantes y visitada como un destino potencial del turismo religioso, particularmente en ese sitio es en donde se centra el proyecto técnico investigativo.

San José cuenta con aproximadamente 1100 habitantes, según la entrevista realizada al Blgo. Luis Otoniel López Zambrano - Director del Departamento de Desarrollo Agropecuario, Cooperación Internacional, Ambiente y Turismo del GAD Municipal de cantón Rocafuerte, los cuales se dedican en gran proporción a la realización de labores agrícolas de ciclo corto.

Según datos investigados en este trabajo, el Gobierno local ha desarrollado diferentes actividades encaminadas a potenciar y fortalecer la actividad turística; así mismo por sus recursos naturales y culturales es tomada como referencia para trabajos de tesis de diversas universidades de Manabí como del país.

Según el trabajo de Tesis de Navia<sup>5</sup> (2015) de la Universidad San Gregorio de Portoviejo – USGP. Carrera de Ingeniería en Ecoturismo sostiene que:

Actualmente los turistas que visitan el cantón Rocafuerte, son atraídos por la naturaleza y la gastronomía, pero no son partícipes de las actividades agrícolas, debido a que no existe el verdadero reconocimiento del agroturismo como una actividad. No se cuenta con estrategias para desarrollar e incentivar a las personas a practicar el agroturismo. Esta actividad no se ha fortalecido porque los turistas desconocen de esta tipología turística, optan por la práctica del turismo convencional. (p. 4).

Como parte de los resultados que se obtendrán se podrá marcar la hoja de ruta en el desarrollo turístico del cantón Rocafuerte, pero muy en especial de la comunidad San José de la Peñas, debido a que se identificarán nuevos y potenciales atractivos turísticos naturales y culturales con la respectiva accesibilidad hacia ellos.

---

<sup>5</sup> Navia, S. (2015). *Diseño de una ruta agroturística para fomentar la productividad local en el cantón Rocafuerte, provincia de Manabí, República del Ecuador*. [Resumen] Proyecto Técnico no publicado. Universidad San Gregorio de Portoviejo, Portoviejo, Ecuador.

Las estrategias que se presentan en el presente trabajo de investigación llevarán las técnicas actuales en lo referente a las buenas prácticas ambientales y turísticas, logrando de esa manera un verdadero y sustentable desarrollo en dicha comunidad.

Así mismo, se ha tomado en consideración como referente del presente trabajo de investigación la Revista de Investigación de Turismo<sup>6</sup> (2008) señalando que:

La mayor parte del análisis estratégico se concentra en un modelo turístico basado en la inversión productiva. Igual se complementa con la parte de formación e integración comunitaria que viabilice la sustentabilidad del modelo de desarrollo turístico – es importante que se reconozca que la comunidad debe necesariamente integrarse a modo de suplidores de oficios o como proveedores de materias primas básicas a través de las micros y pequeñas empresas turísticas – para esto se proponen acciones imperativas al fomento de la educación básica, la capacitación laboral, los servicios ciudadanos y de salubridad, la seguridad y la vivienda digna, dirigida hacia estos segmentos poblacionales. (p. 23).

Aterrizado la teoría anterior a la localidad beneficiada, son sus mismos habitantes quienes formarán parte protagónica en todas las fases de ejecución del proyecto, lo que permitirá dinamizar y expandir la economía del sector. La mano de obra, los saberes el conocimiento ancestral, y los recursos turísticos saldrán de ellos mismos. Las instituciones competentes en todos los niveles serán quienes emitan los diferentes avales técnicos para la puesta en marcha del proyecto, aquí jugarán un papel muy importante el Gobierno Central a través de los ministerios de Turismo y Ambiente, el Gobierno Municipal Autónomo del cantón Rocafuerte y todas aquellas entidades que se quieran unir a este propósito.

Estudiando a Ruíz, E. y otros en la revista Turismo Comunitario en Ecuador. Comprendiendo el community-based tourism desde la comunidad<sup>7</sup> (2008) se desprende que:

---

<sup>6</sup> Villareal, R. & van der Horst, A. (2008). Estrategia de competitividad turística de la República Dominicana. *Nature*, 23.



La preocupación por un turismo sostenible ha animado crecientemente a buscar modalidades y productos turísticos que encajen en las culturas y en el medio ambiente. A su vez, la importancia para reducir la desigualdad económica y el acceso a los servicios básicos de una gran parte de la humanidad ha convertido al turismo en estrategia emergente para el desarrollo.

No es extraño, por tanto, que el community-based tourism (CBT) esté hoy fuertemente auspiciado por organizaciones internacionales de ayuda al desarrollo y pueblos indígenas, convirtiéndose en muchos países en una panacea del desarrollo turístico desde abajo, protagonizado por comunidades que habían sido tradicionalmente objetos antes que sujetos del desarrollo. (p. 400).

Es así entonces que las alianzas público – privado se han convertido en los últimos tiempos en estrategias valederas que fomentan la asociatividad permitiendo reducir esa brecha social y económica de las comunidades rurales, donde se carece de muchos beneficios que en grandes ciudades si los hay como por ejemplo los servicios básicos y oferta y demanda de productos y servicios.

En base a estos antecedentes, se realiza el presente proyecto con el propósito de identificar las estrategias para el desarrollo turístico y socio económico dela comunidad San José de las Peñas, cantón Rocafuerte, provincia de Manabí, República del Ecuador, cuyos fines son dinamizar y fortalecer el turismo que ya se viene practicando en la comunidad y zonas aledañas del Cantón.

La unión y esfuerzo de los diferentes niveles de la administración pública junto al aporte de la academia y comunidad permitirán contar en el corto y mediano plazo con otras opciones de generación de fuentes de ingresos económicos, el cantón Rocafuerte y la provincia de Manabí serán de igual manera fortalecidas en el ámbito turístico.

---

<sup>7</sup> Ruíz, E., Hernández, M., Coca, A., Cantero, P., del Campo, A (2008). Turismo Comunitario en Ecuador. Comprendiendo el community-based tourism desde la comunidad. Nature, 400.

### **3. Diagnóstico y problema:**

#### **3.1. Descripción de la situación actual del área de intervención del proyecto.**

Analizando el PDyOT del cantón Rocafuerte<sup>8</sup> (2014) señala que:

El 27,50% de sus habitantes reside en el área urbana, mientras el 72,50% en el área rural, lo que determina que su mayor población está ubicada en el área rural distribuida en 54 comunidades, aspecto que ha conllevado a reconocerlo a través de la historia como valle agrícola y ganadera. (p. 5).

Por su ubicación geográfica en el Centro Norte de la provincia de Manabí, el cantón Rocafuerte es un lugar de paso, tanto para las personas que se movilizan hacia el norte y/o sur de la provincia de Manabí, propiciando que el comercio se vea favorecido con la puesta en marcha de negocios productivos.

En el sector turístico, este cantón es reconocido por la preparación y venta de los reconocidos dulces de Rocafuerte así como la gastronomía a base de productos propios de la zona, mismos que son vendidos en gran cantidad a comensales que llegan desde los diferentes puntos de la geografía manabita y del país. En lo referente a los atractivos turísticos naturales, el cantón Rocafuerte cuenta con diversos balnearios de agua dulce, lo que atrae a un número importante de visitantes en especial en feriados como carnaval y semana santa.

---

<sup>8</sup> Gobierno Autónomo Municipal Descentralizado del cantón Rocafuerte. (2014). *Plan de Ordenamiento y Desarrollo Territorial - PDyOT*. Rocafuerte: Autor.

Navia<sup>9</sup> (2015) menciona que “durante los recorridos realizados se pudo evidenciar que el cantón Rocafuerte se encuentra rodeado de zonas de cultivos, haciendas, granjas, paisajes cultivados que embellecen la ruta”. (p. 4).

Límites:

La comunidad San José de las Peñas limita: al norte el cantón Rocafuerte, al sur limita con Portoviejo, al este con la comunidad de Sosote y al oeste limita con Portoviejo.

Población:

En una entrevista realizada a López<sup>10</sup>, se puede evidenciar que “La comunidad San José de las Peñas cuenta con 1100 habitantes”.

Educación:

El único dentro de estudios es la Unidad Educativa José Leonidas Proaño, de carácter público.

Salud:

En la comunidad San José de las Peñas no existe centro de salud ni público ni privados.

---

<sup>9</sup> Navia, S. (2015). *Diseño de una ruta agroturística para fomentar la productividad local en el cantón Rocafuerte, provincia de Manabí, República del Ecuador*. [Resumen] Proyecto Técnico no publicado. Universidad San Gregorio de Portoviejo, Portoviejo, Ecuador.

<sup>10</sup> Saltos, C. (2016, abril). [Entrevista con López Otoniel, Director del Departamento de Desarrollo Agropecuario, Cooperación Internacional, Ambiente y Turismo del GAD Municipal de cantón Rocafuerte: *Generalidades del cantón Rocafuerte*]. Grabación en audio.

## Servicios básicos:

La comunidad San José de las Peñas se encuentra ubicada en la zona baja del cantón Rocafuerte; el recurso agua es otro de los problemas que presenta en la actualidad este cantón y por ende sus comunidades. Estudiando el PDyOT del cantón Rocafuerte<sup>11</sup> (2014) indica que “la zona baja al estar atravesada por los ríos Portoviejo y Chico tienen agua durante todo el año, pero debido a la contaminación de los ríos el agua es de mala calidad”.

De igual manera la comunidad cuenta con el tendido respectivo de energía eléctrica, permitiendo así la conectividad con el resto del país y el mundo. Este servicio es brindado por la empresa pública CNEL.

Estudiando la ficha de inventario de atractivos turísticos del Ministerio de Turismo<sup>12</sup> (2012) se evidencia en el punto No. 9: “Infraestructura que el agua para consumo humano se obtiene de un sistema de distribución entubada; la energía eléctrica proviene del sistema interconectado nacional, y que carece la comunidad de un sistema de alcantarillado, en su lugar existen los pozos sépticos”. (p. 4).

---

<sup>11</sup> Gobierno Autónomo Municipal Descentralizado del cantón Rocafuerte. (2014). *Plan de Ordenamiento y Desarrollo Territorial - PDyOT*. Rocafuerte: Autor.

<sup>12</sup> Ministerio de Turismo. (2012). *Ficha de inventario de atractivos turísticos*. Portoviejo: Autor.

Turismo:

El único registro turístico que se tiene la comunidad San José es el Peñón Virgen Blanca de las Peñas. De acuerdo a la Tesis de Romero, M.<sup>13</sup> (2014), manifiesta que:

El peñón mide aproximadamente de 12 a 15 metros de altura en la parte más alta de la gruta. Su forma simula una pequeña cueva. La roca es sedimentaria, y en la misma desde la parte baja hacia arriba existen 7 manantiales desde donde brota agua salobre, que según colonos de la zona tiene propiedades medicinales.

El peñasco es una formación geológica de roca sedimentaria, donde en su parte inferior se ha configurado una formación tipo cueva. Este es otro de los sitios de Manabí marcado de leyendas, entre ellas la historia que cuenta que el peñasco de San José tomó esa forma luego de varios intentos por dinamitarlo, pero que esta misteriosa roca nunca cedió. Desde entonces brota inexplicablemente un manantial natural de agua salada que no deja de gotear en ninguna época del año. Los habitantes del sector aseguran que el agua que fluye de esta roca sirve para aliviar enfermedades como el reumatismo, la gripe, entre otras.

Lo anteriormente expuesto, más las creencias religiosas de los habitantes de la comunidad San José de las Peñas, permitió la colocación de la Virgen Blanca en el año 1988, época desde la cual al sitio se le conoce como la Gruta de la Virgen Blanca de las Peñas. Hace unos 40 o 50 años la zona era el refugio de cuatreritos y se tejieron muchas leyendas sobre el lugar pero se dice que se colocó la imagen para purificar el lugar por la presencia de gente de mala reputación.

Este sitio en sus alrededores conserva una vegetación seca, espinosa y achaparrada, con pocos árboles dispersos de hasta 5 metros de altura aproximadamente propios de un clima seco tropical. Es un lugar tranquilo, apacible con características propias de la belleza natural y el misterio que envuelve a la campiña manabita. (pp. 75-76).

### **3.2. Identificación, descripción y diagnóstico del problema.**

Es conocido que la mayoría de la población del cantón Rocafuerte se dedica a la agricultura y ganadería, actividades que se han realizado tradicionalmente como oficios por sus habitantes a través de las generaciones.

---

<sup>13</sup> Romero, M. (2014). *Plan de promoción del inventario de atractivos turísticos como eje dinamizador en el cantón Rocafuerte, provincia de Manabí*. Tesis publicada, Universidad San Gregorio de Portoviejo, Portoviejo, Ecuador.

Así mismo otro sector económico de importancia dentro del cantón Rocafuerte es el dedicado a la venta de dulces y artesanías, que sin duda ha posicionado al cantón como un destino gastronómico importante en la provincia y el país, dinamizando sobre todo la economía local, aunque no se lo reconozca por este aspecto como un destino turístico.

En el PDyOT del cantón Rocafuerte<sup>14</sup> (2014) se hace referencia que:

La actividad turística en este cantón no ha logrado su pleno desarrollo, es decir actualmente no es una de las principales actividades productivas, esto no significa que no posea atractivos, por el contrario existen diversos atractivos que al momento ya captan la atención de los visitantes locales y nacionales. (p. 168).

El PDyOT del cantón Rocafuerte<sup>15</sup> (2014) establece que “entre los atractivos turísticos relacionados con el ecoturismo y turismo de naturaleza es posible identificar lugares como: los Ríos Portoviejo y Chico, balnearios de agua dulce en Puerto Loor, La Jagua, El Ceibal, El Horcón, entre otros”. (p. 168).

### **3.3. Línea base del proyecto.**

El presente trabajo de investigación emerge a raíz de la necesidad de aportar tanto al GAD municipal del cantón Rocafuerte así como a los habitantes de la comunidad de San José de las Peñas con un proyecto integrador, que permita un verdadero y sustentable desarrollo turístico del sector. Esta comunidad rocafortense cuenta con atractivos turísticos naturales y culturales de gran relevancia, lo que sin lugar a dudas serán resaltados en el desarrollo del presente trabajo de investigación, para de esta manera aportar al desarrollo turístico y socio económico local.

---

<sup>14</sup> Gobierno Autónomo Municipal Descentralizado del cantón Rocafuerte. (2014). *Plan de Ordenamiento y Desarrollo Territorial - PDyOT*. Rocafuerte: Autor.

<sup>15</sup> Gobierno Autónomo Municipal Descentralizado del cantón Rocafuerte. (2014). *Plan de Ordenamiento y Desarrollo Territorial - PDyOT*. Rocafuerte: Autor.

La oportuna identificación de estrategias para el desarrollo turístico y socio económico de la comunidad San José de las Peñas permitirá dinamizar la economía local, ya que se busca que toda actividad que se genere como resultado del presente trabajo de investigación sea integrador y dinamizador en la oferta y demanda, ya que alternarán la principal actividad productiva como lo es la agricultura con la turística.

### **3.4. Identificación y cuantificación de la población objetivo (beneficiarios).**

En una entrevista realizada a López<sup>16</sup>, se puede evidenciar que “La comunidad San José de las Peñas cuenta con 1100 habitantes”.

Siendo así, los beneficiarios directos del presente trabajo de investigación será de 1100 personas, esperando de esta manera atraer a una gran cantidad de turistas y así dinamizar la oferta turística del sector.

## **4. Justificación:**

Con el presente trabajo de investigación se pretende identificar las debilidades y fortalezas con las que cuenta la comunidad San José de las Peñas y así potencializar a su principal atractivo turístico como lo es la Gruta de la Virgen Blanca de las Peñas.

Asi mismo, se fortalecerá el trabajo que viene desarrollando el grupo de emprendedores que forman que forman esta comunidad, grupo que ha sido capacitado y apoyado por el

---

<sup>16</sup> Saltos, C. (2016, abril). [Entrevista con López Otoniel, Director del Departamento de Desarrollo Agropecuario, Cooperación Internacional, Ambiente y Turismo del GAD Municipal de cantón Rocafuerte: *Generalidades del cantón Rocafuerte*]. Grabación en audio.

GAD municipal del cantón Rocafuerte en alianza estratégica con la Universidad San Gregorio de Portoviejo a través de la Carrera de Ingeniería en Ecoturismo.

Con el apoyo íntegro del GAD local a través de la Dirección de Desarrollo Agropecuario, Cooperación Internacional, Ambiente y Turismo se pueden establecer líneas estratégicas que permitan atraer la inversión pública en perfecta armonía con lo privado dentro de la comunidad objeto de la presente investigación.

Como instrumentos de medición en el presente trabajo de investigación se utilizarán técnicas como entrevistas, encuestas, visitas in situ en la zona beneficiada de manera directa e indirectamente.



## **5. Objetivos:**

### **5.1. Objetivo general.**

Diseñar un circuito turístico interpretativo para el desarrollo socio económico de la comunidad de San José de las Peñas.

### **5.2. Objetivos específicos.**

a)-Elaborar un guión interpretativo para lograr la operatividad del circuito turístico “Virgen Blanca de Las Peñas”.

b)-Elaborar una matriz de actores claves para lograr su involucramiento en el proceso socio organizativo de la comunidad San José de la Peñas.

c)-Diseñar una maqueta virtual del circuito turístico “Virgen Blanca de Las Peñas”.

## 6. Marco teórico:

### 6.1. Fundamentación filosófica.

El enfoque filosófico de esta investigación busca presentar el sustento teórico de varios autores para lograr una mejor comprensión del tema, en conjugación con el análisis de la información recolectada en el trabajo de campo.

Desarrollo.

Una idea de Múnera (2002) leída en la tesis de Varisco, C.<sup>17</sup> (2008) se evidencia que:

Desde un punto de vista semántico, la noción de desarrollo tiene su origen en la biología y supone una evolución hacia la madurez biológica. En su aplicación a la sociedad, esta idea se equipara con el avance hacia un estado evolutivo superior, y en su concepción económica se reduce a la idea de crecimiento económico. (p. 17).

Estudiando la tesis de Varisco, C.<sup>18</sup> dice que:

El concepto de desarrollo local tiene actualmente tiene una enorme vigencia y engloba diferentes corrientes de pensamiento. Desde la postura que lo reivindican como una estrategia a partir de la cual las ciudades pueden posicionarse en el contexto global para captar inversiones extranjeras, base de un modelo de crecimiento exógeno, hasta la concepción que lo considera como una etapa previa al desarrollo de una economía social, pasando por una mayoritaria tendencia a pensar en el desarrollo local como equivalente a un modelo de desarrollo endógeno. (p. 16).

Desarrollo económico.

Analizando la información de Albuquerque<sup>19</sup> (2004) se cita que:

---

<sup>17</sup> Varisco, C. (2008). *Desarrollo Turístico y desarrollo Local: La Competitividad de los Destinos Turísticos de Sol y Playa*. Tesis de Postgrado publicada. Universidad Nacional de Mar del Plata. Mar del Plata, Argentina.

<sup>18</sup> Varisco, C. (2008). *Desarrollo Turístico y desarrollo Local: La Competitividad de los Destinos Turísticos de Sol y Playa*. Tesis de Postgrado publicada. Universidad Nacional de Mar del Plata. Mar del Plata, Argentina.

Como es sabido, la naturaleza territorial (o local) del desarrollo económico ha conocido durante mucho tiempo una situación de marginalidad teórica. Sin embargo, para algunos autores la crisis del modelo fordista de producción en serie ha facilitado el redescubrimiento teórico de las formas de producción flexible a nivel local, las cuales han estado –sin embargo–siempre presentes como formas de industrialización en la historia económica. No hay que identificar, pues, el desarrollo económico local como si se tratara de un modelo de industrialización posfordista contrapuesto al funcionamiento de la gran empresa. En realidad, el enfoque del desarrollo económico local viene a destacar fundamentalmente los valores territoriales, de identidad, diversidad y flexibilidad que han existido en el pasado en las formas de producción no basadas tan sólo en la gran industria, sino en las características generales y locales de un territorio determinado. (p. 158).

Siguiendo con el análisis de Albuquerque<sup>20</sup> (2004) menciona que:

Así pues, la causa principal de la marginación teórica de la naturaleza territorial del desarrollo económico hay que buscarla en la simplificación que de este proceso evolutivo ha realizado buena parte del pensamiento económico al abandonar la referencia territorial y tomar como unidad de análisis la empresa o el sector económico considerados de forma abstracta, esto es, desvinculados de su entorno territorial. De esta manera, el territorio fue reducido a espacio uniforme e indiferenciado y durante mucho tiempo el análisis central del desarrollo económico ha permanecido dominado por el concepto de economías de escala internas a la empresa, un aspecto que han compartido las principales líneas de pensamiento económico. (p. 158).

Siguiendo con el análisis de Albuquerque<sup>21</sup> (2004) señalada que:

Algunos autores, como Vázquez Barquero (2000a), han calificado las iniciativas de desarrollo económico local como de generación “espontánea”, ya que no fueron inducidas o promovidas desde las instancias centrales del Estado, más preocupadas en esos momentos de atender a las exigencias de estabilidad macroeconómica y a la crisis de los sectores tradicionales. (pp. 159 y 160).

Mientras tanto Benites, M.<sup>22</sup> (2012), indica que:

La existencia del espacio rural o natural turístico, está condicionado por los atractivos del lugar, son la principal motivación del desplazamiento turístico, sin embargo, cada vez que una persona emprende un viaje en busca de uno de esos

---

<sup>19</sup> Albuquerque, F. (abril 2004). Desarrollo económico local y descentralización en América Latina. *Revista de la Cepal*, 158.

<sup>20</sup> Albuquerque, F. (abril 2004). Desarrollo económico local y descentralización en América Latina. *Revista de la Cepal*, 158.

<sup>21</sup> Albuquerque, F. (abril 2004). Desarrollo económico local y descentralización en América Latina. *Revista de la Cepal*, 159-160.

<sup>22</sup> Benites, M. (junio, 2012) TURyDES. Factores determinantes del desarrollo turístico del distrito de Yura. Consultado el 11 de abril, 2016. En: <http://www.eumed.net/rev/curydes/12/mbc2.html>.

atractivos turísticos, genera necesidades de transporte, alojamiento, alimentación, recreación y esparcimiento. (párr. 5).

Estrategias:

Se acuerdo a Villasmil, M. (1998)<sup>23</sup> indica que: “En síntesis, puede afirmarse que los estudios que utilizan como base el concepto de *estrategias* parten de la necesidad de vincularlas con procesos de orden económico, demográfico, político y social, los cuales son los que, a fin de cuentas, determinan las estructuras de opciones de los individuos” (p. 75).

De acuerdo a los conceptos encontrados en el documento de la Universidad de Oriente, San Miguel Facultad de Ciencias Económicas (2009)<sup>24</sup>: “*Desarrollo Turístico*: Es la evolución del turismo debido a la creación de estrategias, políticas y programas orientados a mejorar los servicios básicos, la infraestructura, para garantizar el bienestar y proteger la integridad física de los turistas que visitan la zona oriental del Departamento de La Unión”.

## 6.2. Fundamentación ética.

La fundamentación ética del proyecto se centra en la ruralidad, en las teorías que respaldan el turismo ecológico, sostenible, ético, religiosos, las cuales buscan el desarrollo turístico del atractivo de la Virgen Blanca de las Peñas.

---

<sup>23</sup> Autor, V. M. (1998). *Apuntes teóricos de la discusión sobre el concepto de estrategias en el marco de los estudios de población*. Recuperado 04 de agosto del 2016. <http://aleph.org.mx/jspui/bitstream/56789/24228/1/16-046-1998-0069.pdf>.

<sup>24</sup> Universidad de Oriente, San Miguel Facultad de Ciencias Económicas (2009). *Diseño de un Plan de Desarrollo Turístico para Mejorar la Competitividad del Subsector Ecoturístico, de la Ciudad de Intipucá, del Departamento de La Unión (Específicamente en la Playa El Icacal)*. San Miguel: Autor.

## Plan Nacional del Buen Vivir – PNBV.

Así mismo se puede indicar que el Plan Nacional del Buen Vivir<sup>25</sup> (2013) en su objetivo 7 dice que:

La responsabilidad ética con las actuales y futuras generaciones y con el resto de especies es un principio Fundamental para prefigurar el desarrollo humano. La Economía depende de la naturaleza y es parte de un sistema mayor, el ecosistema, soporte de la vida como proveedor de recursos y sumidero de desechos (Falconí, 2005). Ecuador, considerado entre los diecisiete países megadiversos del mundo, tiene grandes Recursos naturales, pero también ha sufrido un gran impacto de las actividades productivas sobre tales recursos, debido a urgentes necesidades de su población. La mayor ventaja comparativa con la que cuenta el país es su biodiversidad, por ello es fundamental saberla aprovechar de manera adecuada, mediante su conservación y su uso sustentable. (p. 222).

Analizando el artículo 43, inciso d) del Reglamento a la Ley de Turismo del Ecuador<sup>26</sup> (2004) encontramos que:

La operación turística comprende las diversas formas de organización de viajes y visitas, mediante modalidades como: Turismo cultural y/o patrimonial, etnoturismo, turismo de aventura y deportivo, ecoturismo, turismo rural, turismo educativo – científico y otros tipos de operación o modalidad que sean aceptadas por el Ministerio de Turismo. (p. 11).

Estudiando el documento oficial del Ministerio de Turismo – Plan de Desarrollo de Turismo Sostenible para Ecuador PLANDETUR 2020<sup>27</sup> (2007) se desprende que:

En Ecuador están identificados y reconocidos por la ley de turismo y sus reglamentos, dos tipos de gestión turística, la gestión privada y la gestión comunitaria; cada una con su propia especificidad, lo cual se fundamenta en que el Ecuador es plurinacional y pluricultural.

Dentro del sector turístico comunitario, se debe mencionar que los emprendimientos económicos comunitarios realizados por las comunidades y organizaciones comunitarias de las nacionalidades y pueblos del Ecuador, promueven la operación turística bajo la óptica de vivir una experiencia económica social comunitaria, generando alternativas económicas solidarias y productivas. Un factor importante a considerar es que la operación turística comunitaria, está

---

<sup>25</sup> Secretaría Nacional de Planificación y Desarrollo – SENPLADES. (2013). *Plan Nacional del Buen Vivir*. Quito: Autor.

<sup>26</sup> Ministerio de Turismo. (2004). *Reglamento de Ley de Turismo*. Art. 43 inciso d.

<sup>27</sup> Ministerio de Turismo. (2007). *Plan de Desarrollo de Turismo Sostenible para Ecuador PLANDETUR*. Quito. Autor.

reconocida dentro del marco legal regulatorio del país, como “centro de turismo comunitario”.

Las implicaciones de la actividad turística con las comunidades de los Pueblos y Nacionalidades del Ecuador son amplias y alcanzan la vida comunitaria de modo completo. Significa de modo general la oportunidad de la gestión autónoma de los territorios, la revitalización de sus culturas, la dinamización de sus actividades productivas y la oportunidad de aportar, desde la práctica de la interculturalidad, a la construcción de una sociedad solidaria y responsable con las vidas. Por esta razón es que las comunidades han generado su propia perspectiva de análisis de la estructura del turismo vinculándola al desarrollo de la comunidad. (p. 291).

### **6.3. Fundamentación legal.**

La fundamentación Legal del presente trabajo de investigación busca darle soporte en los diferentes cuerpos legales vigentes tanto del Ecuador como de la región, permitiendo conocer las diferentes conceptualizaciones del tema central del trabajo.

#### Constitución de la República del Ecuador.

Por su parte, la Constitución de la República del Ecuador<sup>28</sup> (2008), en su artículo 3, inciso 5, señala: “Planificar el desarrollo nacional, erradicar la pobreza, promover el desarrollo sustentable y la redistribución equitativa de los recursos y la riqueza, para acceder al buen vivir”. (p. 23).

Por lo tanto la Constitución de la República del Ecuador<sup>29</sup> (2008) en el artículo 264, inciso 1, dice: “Planificar el desarrollo cantonal y formular los correspondientes planes de ordenamiento territorial, de manera articulada con la planificación nacional, regional, provincial y parroquial, con el fin de regular el uso y la ocupación del suelo urbano y rural.” (p. 130).

---

<sup>28</sup> Asamblea Nacional del Ecuador. (2008). *Constitución de la República del Ecuador*. Capítulo Primero. Principios Fundamentales, Art. 3 inciso 5.

<sup>29</sup> Asamblea Nacional del Ecuador. (2008). *Constitución de la República del Ecuador*. Capítulo Tercero. Gobiernos autónomos descentralizados y regímenes especiales, Art. 262 inciso 1.

Así mismo ese artículo en el inciso 7 de la Constitución de la República del Ecuador<sup>30</sup> señala que los Gobiernos Autónomos Municipales tienen como atribución: “Planificar, construir y mantener la infraestructura física y los equipamientos de salud y educación, así como los espacios públicos destinados al desarrollo social, cultural y deportivo, de acuerdo con la ley”. (pp. 130 y 131).

De igual manera la Constitución de la República del Ecuador<sup>31</sup> (2008) en el artículo 395 inciso 1 dice:

El Estado garantizará un modelo sustentable de desarrollo, ambientalmente equilibrado y respetuoso de la diversidad cultural, que conserve la biodiversidad y la capacidad de regeneración natural de los ecosistemas, y asegure la satisfacción de las necesidades de las generaciones presentes y futuras. (p. 177).

Código Orgánico de Organización Territorial, Autonomía y Descentralización – COOTAD.

Por otra parte el Código Orgánico de Organización Territorial, Autonomía y Descentralización<sup>32</sup> (2011) hace referencia a las funciones de los Gobiernos Autónomos Descentralizados en el artículo 54 inciso g), y señala: “Regular, controlar y promover el desarrollo de la actividad turística cantonal, en coordinación con los demás gobiernos Autónomos descentralizados, promoviendo especialmente la creación y funcionamiento de organizaciones asociativas y empresas comunitarias de turismo”. (p. 140).

---

<sup>30</sup> Asamblea Nacional del Ecuador. (2008). *Constitución de la República del Ecuador*. Capítulo Tercero. Gobiernos autónomos descentralizados y regímenes especiales, Art. 262 inciso 1.

<sup>31</sup> Asamblea Nacional del Ecuador. (2008). *Constitución de la República del Ecuador*. Capítulo Segundo. Biodiversidad y recursos naturales, Art. 395 inciso 1.

<sup>32</sup> Asamblea Nacional del Ecuador. (2010). *Código Orgánico de Organización Territorial, Autonomía y Descentralización - COOTAD*. Capítulo Tercero, Art. 54 inciso g.

## Ley de Turismo.

Estudiando la Ley de Turismo del Ecuador<sup>33</sup> (2002) señala en el artículo 16 que:

Será de competencia privativa del Ministerio de Turismo, en coordinación con los organismos seccionales, la regulación a nivel nacional, la planificación, promoción internacional, facilitación, información estadística y control del turismo, así como el control de las actividades turísticas, en los términos de esta Ley. (p. 4).

De igual forma en el mismo cuerpo legal, se menciona en el artículo 33 lo siguiente: “Los municipios y gobiernos provinciales podrán establecer incentivos especiales para inversiones en servicios de turismo receptivo e interno rescate de bienes históricos, culturales y naturales en sus respectivas circunscripciones”. (p. 7).

Estudiando el documento oficial del Ministerio de Turismo – Plan de Desarrollo de Turismo Sostenible para Ecuador PLANDETUR 2020 (2007)<sup>34</sup> se cita que:

El PLANDETUR 2020 plantea el reto de orientar la política sectorial con un horizonte al 2020 sobre la base de un acuerdo internacional en el cual la gran mayoría de los Estados del planeta ha reconocido la necesidad de aunar esfuerzos para un desarrollo sostenible y que ahora tiene la oportunidad de sentar las bases para un turismo sostenible en el Ecuador.

La primera definición internacionalmente reconocida de desarrollo se encuentra en el documento conocido como Informe Brundtland (1987), fruto de los trabajos de la Comisión de Medio Ambiente y Desarrollo de Naciones Unidas, creada en Asamblea de las Naciones Unidas en 1983. Esta definición consta en el Principio 3º de la Declaración de Río (1992) y plantea que el desarrollo sostenible es: "Aquel desarrollo que satisface las necesidades de las generaciones presentes sin comprometer las posibilidades de las generaciones futuras para atender sus propias necesidades". (p. 18).

Así mismo, en el mismo documento de Turismo Sostenible para Ecuador PLANDETUR 2020 (2007)<sup>35</sup> desprende que:

---

<sup>33</sup> Congreso Nacional del Ecuador. (2002). *Ley de Turismo*. Art. 16.

<sup>34</sup> Ministerio de Turismo. (2007). Plan de Desarrollo de Turismo Sostenible para Ecuador PLANDETUR. Quito. Autor.

<sup>35</sup> Ministerio de Turismo. (2007). Plan de Desarrollo de Turismo Sostenible para Ecuador PLANDETUR. Quito. Autor.



El desarrollo sostenible propone un enfoque en el que se compatibilizan las dimensiones ambientales, con las económicas y las sociales, desde una perspectiva solidaria intergeneracional. Esta visión se complementa con un sistema de gobernanza para el desarrollo sostenible (GDS) formado por las reglas y procedimientos (formales e informales) que configuran un marco institucional en el cual actúan los diversos actores implicados.

El Ecuador es parte de este compromiso mundial y tiene un importante potencial para el turismo sostenible, que se define como: “Considerar al desarrollo sostenible, que atiende a las necesidades de los turistas actuales y de las regiones receptoras y al mismo tiempo protege y fomenta las oportunidades para el futuro”, OMT El PLANDETUR 2020 busca potenciar en los próximos trece años un desarrollo sostenible integral con visión sectorial para un desarrollo humano en armonía con la naturaleza y con una base institucional sólida. (p. 18).

### Definición de Guía Local:

De acuerdo al borrador Nacional de Guianza Turística (2016)<sup>36</sup> se establece el concepto de los Guías Locales.

*Art. 5.- Guía local.-* El guía local es la persona natural que tiene conocimiento y experiencia para proporcionar a los visitantes información detallada respecto de un lugar turístico.

Los guías locales no podrán ejercer la guianza turística en las áreas protegidas del PANE, así como ejercer las competencias determinadas para un guía nacional de turismo. De manera excepcional los miembros de comunidades, pueblos, nacionalidades indígenas y comunas que habitan en las áreas protegidas de continente y sus zonas de amortiguamiento, podrán ejercer sus actividades únicamente en las áreas protegidas donde residen. (p. 5).

Ese mismo cuerpo legal en su artículo No. 7 establecerá los requisitos para que un ciudadano se acredite como Guía Local, siendo los requisitos los siguientes:

*Art. 7.- Requisitos para la acreditación del guía local.-* Para ser reconocido como guía local, es necesario cumplir con los siguientes requisitos:

- a) Poseer título oficial de bachiller;
- b) Haber culminado los cursos de capacitación específicos para guías locales, avalados por la Autoridad Nacional de Turismo y Autoridad Ambiental Nacional;
- c) Certificar que son residentes por al menos tres años en la localidad donde ejercerán la actividad; y,
- d) En el caso de miembros de comunidades, pueblos o nacionalidades indígenas, comunas que habitan en las áreas protegidas y sus zonas de amortiguamiento pertenecientes al PANE, deberán presentar una declaración juramentada ante Notario Público, respecto del lugar específico de su residencia, la que deberá incluir

---

<sup>36</sup> Ministerio de Turismo. (2016). *Borrador del Reglamento Nacional de Guianza Turística*. Versión preliminar para Ecuador.

el tiempo durante el cual el guía local ha residido en la localidad en donde requiera desarrollar su servicio. (p. 5).

## 7. Matriz de Involucrados:

### Cuadro 2.

#### Matriz de involucrados.

Grupos involucrados.	Intereses respecto a la investigación.	Problemas percibidos.	Recursos potenciales.	Conflictos potenciales.
Ministerio de Turismo.	Aportar al desarrollo local y regional y así mejorar la oferta turística.	Carencia de proyectos turísticos.	Recursos turísticos naturales y culturales.	Escaso presupuesto ministerial para apoyar este tipo de proyectos.
Gobierno Autónomo Descentralizado Municipal del cantón Rocafuerte.	Expandir la oferta turística del cantón Rocafuerte.	Insuficiente importancia del GAD local al ámbito turístico.	Potenciales ejecutores del proyecto de la investigación.	Exiguo presupuesto municipal para la puesta en marcha del proyecto.
Representantes de la comunidad San José de las Peñas.	Obtener la mayor cantidad de información que les sirva como base para la implementación del proyecto.	Escaso liderazgo de la dirigencia local.	Materiales existentes y logística local.	Escaso interés en el desarrollo del proyecto turístico.
Empresarios turísticos.	Ofertar, promocionar y vender los servicios turísticos de la comunidad San José de las Peñas.	Parca iniciativa empresarial.	Material turístico promocional.	Escasa promoción turística de la comunidad.

*Nota:* Matriz de involucrados. Elaborado por el autor de este Proyecto Técnico: Cristhian Juvenal Saltos Chúquer.

## 8. Matriz de marco lógico:

**Cuadro 3.**  
**Matriz de marco lógico.**

Jerarquía de Objetivos.	Indicadores verificables objetivamente.	Medios verificables.	Supuestos.
<p>Fin: Desarrollar turísticamente a la comunidad San José de las Peñas.</p>	<p>-La afluencia turística en la comunidad San José de las Peñas aumentará en un 50%.</p>	<p>-Modelo de entrevistas, encuestas. -Registro fotográfico y de video.</p>	<p>Todos los miembros de la comunidad se involucran en el proyecto.</p>
<p>Propósito: -Atraer una mayor cantidad de turistas. -Incluir a la comunidad en el proyecto.</p>	<p>-Aumento en un 50% de la capacidad turística actual. -Se socializarán los componentes del proyecto.</p>	<p>-Registro de ingreso de turistas. -Base de datos de miembros de la comunidad.</p>	<p>Se brinda un buen servicio turístico por parte de la comunidad.</p>
<p>Componentes: -Relato histórico. -Atractivos turísticos naturales y culturales.</p>	<p>-Llegada de 50 turistas semanal al atractivo. -15 Habitantes capacitados en temas turísticos.</p>	<p>-Registro de visita de turistas. -Fichas de inventarios turísticos.</p>	<p>Se dinamizará de la economía local.</p>
<p>Actividades: -Levantamiento de caracterización de flora y fauna. -Socialización del proyecto con los beneficiarios directos. -Promoción turística de la comunidad.</p>	<p>- \$50,00  - \$40.00  - \$500.00</p>	<p>-Registro fotográfico. - Registro de asistencia. -Facturas, notas de ventas.</p>	<p>-Participación total de los comuneros. -Aumento significativo de turistas.</p>

*Nota:* Matriz de marco lógico. Elaborado por el autor de este Proyecto Técnico: Cristhian Juvenal Saltos Chúquer.

## **9. Señalamiento de variables.**

9.1. **Variable independiente:** Estrategias

9.2. **Variable dependiente:** Desarrollo turístico y socio económico

## **10. Metodología.**

### **10.1. Métodos.**

Método de investigación de campo: es necesario debido a que en una parte del proceso de investigación se recurrirán a entrevistas y encuestas.

Método de investigación bibliográfica: será importante las fuentes que nos proporcionen bibliografía.

Método hipotético deductivo: Mediante el análisis de casos se pueden plantear procesos deductivos para un problema determinado.

Método estadístico: Toda información cuantificable permitirá una mejor conclusión en el trabajo de investigación.

### **10.2. Técnicas.**

Las principales técnicas de campo a aplicarse son:

-Entrevistas a las autoridades y población.

-Encuestas a la población.

-Fichas de observación.

-Ficha de caracterización de flora y fauna.

-Fichas de inventario de atractivos turísticos.

### 10.3. Recursos.

**Cuadro 4.**  
**Recursos.**

Recursos.	Involucrados en los recursos.
Humano.	Gobierno Autónomo Descentralizado Municipal del cantón Rocafuerte, Ministerio de Turismo, habitantes de la comunidad de San José de las Peñas, Ministerio de Ambiente, estudiante egresado, personal docente de la Carrera de Ingeniería en Ecoturismo de la USGP, equipo de profesionales multidisciplinario.
Tecnológico.	Computador portátil, gps, cámara de fotos, cámara de video.
Materiales.	Cuaderno, papel, lápiz, bolígrafo, libros, revistas.
Económicos.	\$700.00

*Nota:* Matriz de recursos. Elaborado por el autor de este Proyecto Técnico: Cristhian Juvenal Saltos Chúquer.

### 10.4. Población y Muestra.

La fórmula a aplicarse es la siguiente:

$$n = \frac{Z^2(P)(Q)(N)}{(Z)^2(P)(Q) + (N)(e)^2}$$

n = Tamaño de la muestra

Z = Nivel de confiabilidad: 0.95

P = Probabilidad de ocurrencia: 0.5

Q = Probabilidad de no ocurrencia: 0.5

N = Población: 1100

e = Error de muestreo: 0.05

Desarrollo:

$$n = \frac{(z)^2(p)(a)(N)}{(z)^2(p)(a) + (N)(e)^2}$$

$$n = \frac{(0,95)^2(0,5)(0,5)(1100)}{(0,95)^2(0,5)(0,5) + (1100)(0,05)^2}$$

$$n = \frac{(0,9025)(0,5)(0,5)(1100)}{(0,9025)(0,5)(0,5) + (1100)(0,0025)}$$

$$n = \frac{248,1875}{0,225625 + 2,75}$$

$$n = \frac{248,1875}{2,975625}$$

$$n = 83$$

$$n = 83$$

n = Tamaño de la muestra

#### **10.4.1. Tipo de muestra.**

Aleatoria simple.

#### **10.4.2. Tamaño de la muestra.**

El tamaño de la muestra es de 83 personas.

## 11. Análisis de resultados.

### 11.1. Análisis e interpretación de las encuestas aplicadas a los habitantes de la Comunidad San José de las Peñas.

#### Pregunta No. 1

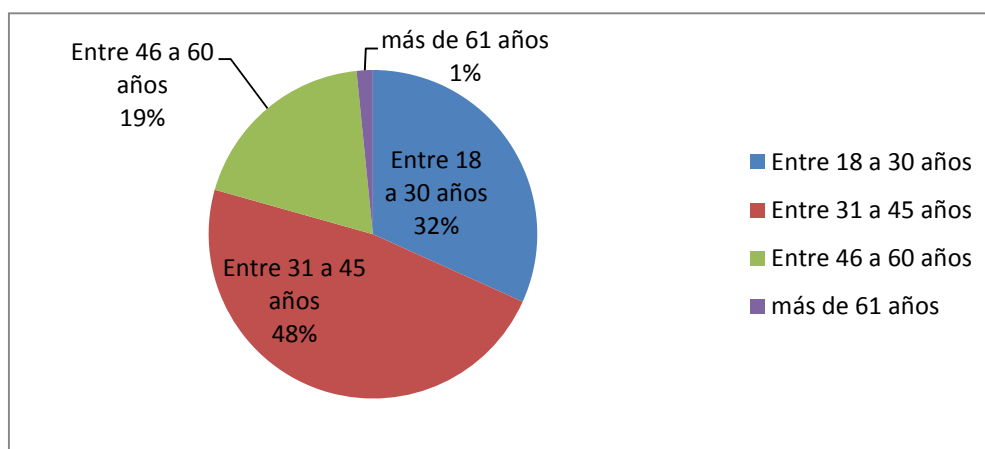
Edad de los habitantes San José de las Peñas:

#### Cuadro 5.

#### Frecuencia y porcentaje de la edad de los habitantes de la comunidad San José de las Peñas del cantón Rocafuerte.

Ítem	Frecuencia	Porcentaje
Entre 18 a 30 años	20	32%
Entre 31 a 45 años	30	48%
Entre 46 a 60 años	12	19%
más de 61 años	1	1%

*Nota:* Frecuencia y porcentaje de la edad de los habitantes de la comunidad San José de las Peñas del cantón Rocafuerte. Elaborado por el autor de este Proyecto turístico: Cristhian Juvenal Saltos Chúquer.



**Gráfico 1.** Edad de los habitantes encuestados de la comunidad San José de las Peñas, cantón Rocafuerte. Elaborado por Cristhian Juvenal Saltos Chúquer.

#### Análisis e interpretación de los resultados:

El 48% de los habitantes encuestados de la comunidad San José de las Peñas se ubica entre los 31 a 45 años de edad, mientras que el 1% de la muestra tiene más de 61 años, lo que indica el interés del primer segmento en el involucramiento del desarrollo socio económico de la comunidad.

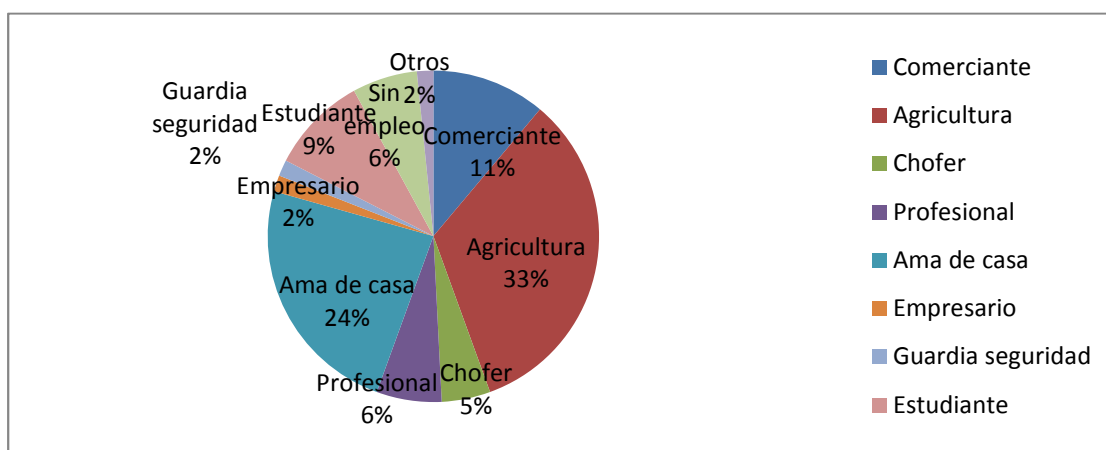
Ocupación y/o profesión:

**Cuadro 6.**

**Frecuencia y porcentaje de la ocupación/profesión de los habitantes de la comunidad San José de las Peñas del cantón Rocafuerte.**

Ítem	Frecuencia	Porcentaje
Comerciante	7	11%
Agricultura	21	33%
Chofer	3	5%
Profesional	4	6%
Ama de casa	15	24%
Empresario	1	2%
Guardia seguridad	1	2%
Estudiante	6	9%
Sin empleo	4	6%
Otros	1	2%

*Nota:* Frecuencia y porcentaje de la ocupación/profesión de los habitantes de la comunidad San José de las Peñas del cantón Rocafuerte. Elaborado por el autor de este Proyecto turístico: Cristhian Juvenal Saltos Chúquer.



**Gráfico 2.** Ocupación / profesión de los habitantes encuestados de la comunidad San José de las Peñas, cantón Rocafuerte. Elaborado por Cristhian Juvenal Saltos Chúquer.

Análisis e interpretación de los resultados:

El 33% de los habitantes encuestados de la comunidad San José de las Peñas tiene como ocupación/profesión a la agricultura, mientras que un grupo minoritario realiza labores de empresarios independientes y guardias de seguridad. Siendo el primer segmento los más involucrados en la actividad turística que se desarrolla en la comunidad.



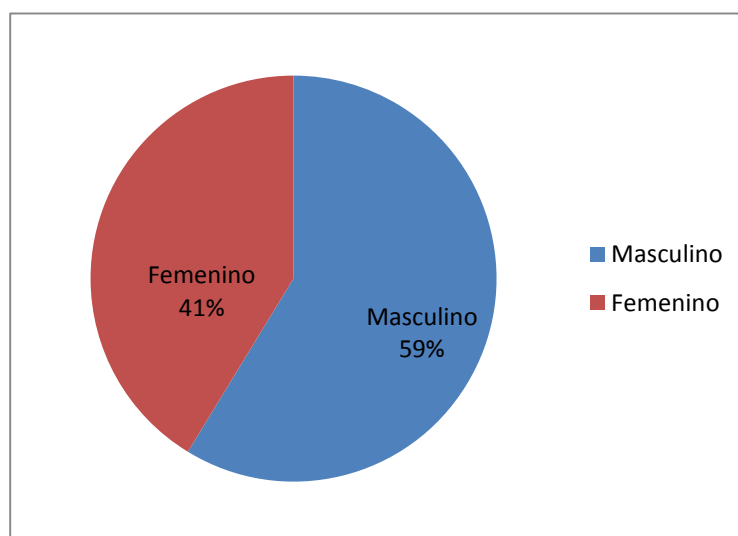
Sexo:

**Cuadro 7.**

**Frecuencia y porcentaje del sexo de los habitantes de la comunidad San José de las Peñas del cantón Rocafuerte.**

Ítem	Frecuencia	Porcentaje
Masculino	37	59%
Femenino	26	41%

*Nota:* Frecuencia y porcentaje de la ocupación/profesión de los habitantes de la comunidad San José de las Peñas del cantón Rocafuerte. Elaborado por el autor de este Proyecto turístico: Cristhian Juvenal Saltos Chúcar.



**Gráfico 3.** Sexo de los habitantes encuestados de la comunidad San José de las Peñas, cantón Rocafuerte. Elaborado por Cristhian Juvenal Saltos Chúcar.

Análisis e interpretación de los resultados:

El 59% de los habitantes encuestados de la Comunidad San José de las Peñas del cantón Rocafuerte son de sexo masculino, mientras el 41% corresponden al género femenino. Dando a entender que son los hombres los más involucrados en actividades de tipo turísticas.

## Pregunta No. 2

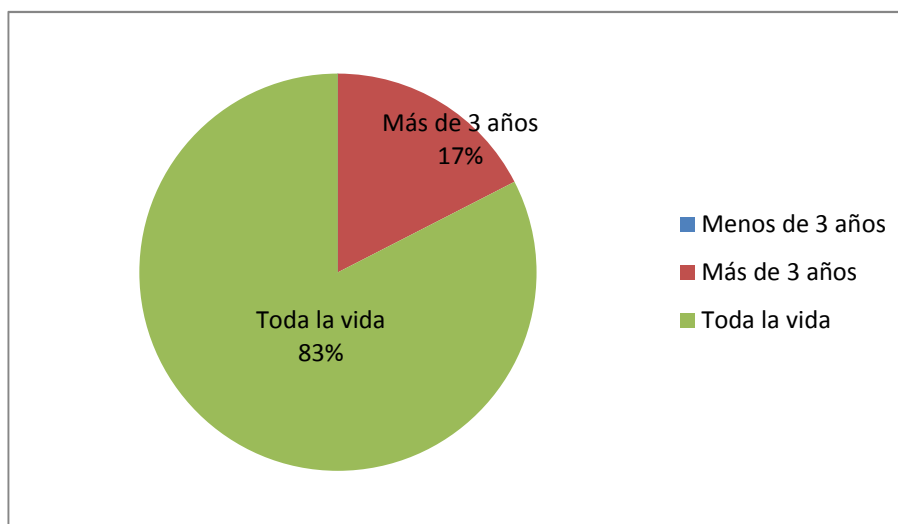
¿Cuánto tiempo reside en la comunidad?

### Cuadro 8.

#### Frecuencia y porcentaje del tiempo de residencia de los habitantes de la comunidad San José de las Peñas del cantón Rocafuerte.

Ítem	Frecuencia	Porcentaje
Menos de 3 años	0	0%
Más de 3 años	11	17%
Toda la vida	52	83%

*Nota:* Frecuencia y porcentaje del tiempo de residencia de los habitantes de la comunidad San José de las Peñas del cantón Rocafuerte. Elaborado por el autor de este Proyecto turístico: Cristhian Juvenal Saltos Chúquer.



**Gráfico 4.** Tiempo de residencia de los habitantes encuestados de la comunidad San José de las Peñas, cantón Rocafuerte. Elaborado por Cristhian Juvenal Saltos Chúquer.

#### Análisis e interpretación de los resultados:

El 83% de los encuestados manifiestan vivir toda su vida en la comunidad San José de las Peñas del cantón Rocafuerte, mientras que apenas el 17% de sus habitantes han vivido más de 3 años. Se nota un claro interés por el desarrollo de la comunidad por parte de sus habitantes.

### Pregunta No. 3

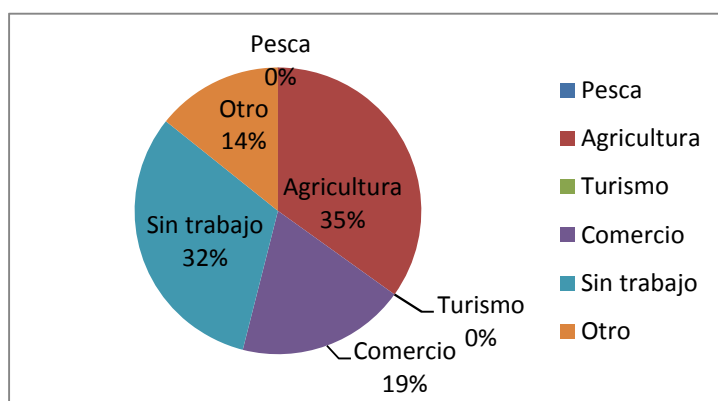
¿Cuál es su principal ingreso económico?

#### Cuadro 9.

**Frecuencia y porcentaje del principal ingreso económico de los habitantes de la comunidad San José de las Peñas del cantón Rocafuerte.**

Ítem	Frecuencia	Porcentaje
Pesca	0	0%
Agricultura	22	35%
Turismo	0	0%
Comercio	12	19%
Sin trabajo	20	32%
Otro	9	14%

*Nota:* Frecuencia y porcentaje de los principales ingresos económicos de los habitantes de la comunidad San José de las Peñas del cantón Rocafuerte. Elaborado el autor de este Proyecto turístico: Cristhian Juvenal Saltos Chúquer.



**Gráfico 5.** Principales ingresos económicos de los habitantes encuestados de la comunidad San José de las Peñas, cantón Rocafuerte. Elaborado por Cristhian Juvenal Saltos Chúquer.

#### Análisis e interpretación de los resultados:

La principal fuente de ingresos económicos proviene de la agricultura, el 35% de su habitantes manifestó lo dicho, mientras que el 14% de dedican a otras actividades tales como al servicio público. El turismo no representa una actividad generadora de ingresos económicos para sus habitantes.

#### Pregunta No. 4

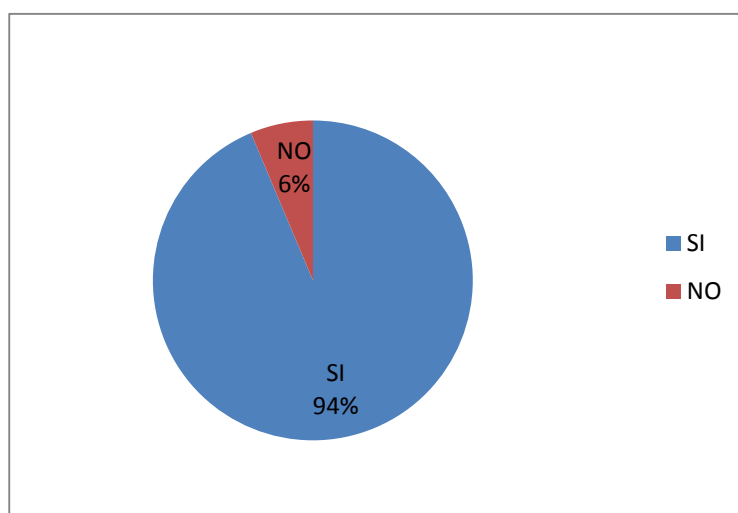
¿Considera usted que la comunidad tiene potencial turístico a desarrollar?

#### Cuadro 10.

#### Frecuencia y porcentaje de la consideración como potencia turística de la comunidad San José de las Peñas del cantón Rocafuerte.

Ítem	Frecuencia	Porcentaje
SI	59	94%
NO	4	6%

*Nota:* Frecuencia y porcentaje del potencial turístico de la comunidad San José de las Peñas del cantón Rocafuerte. Elaborado el autor de este proyecto turístico: Cristhian Juvenal Saltos Chúquer.



**Gráfico 6.** ¿Considera usted que la comunidad tiene potencial turístico a desarrollar? de los habitantes encuestados de la comunidad San José de las Peñas, cantón Rocafuerte. Elaborado por Cristhian Juvenal Saltos Chúquer.

#### Análisis e interpretación de los resultados:

La mayoría de los habitantes de la comunidad San José de las Peñas considera de dicho sector si tiene potencial turístico, el 94% de sus habitantes encuestados lo ratifican; mientras que el 6% dice lo contrario. Se ratifica de ésta manera que todo proyecto turístico que se ejecute en el sector tendrá la acogida y apoyo de sus habitantes.

## Pregunta No. 5

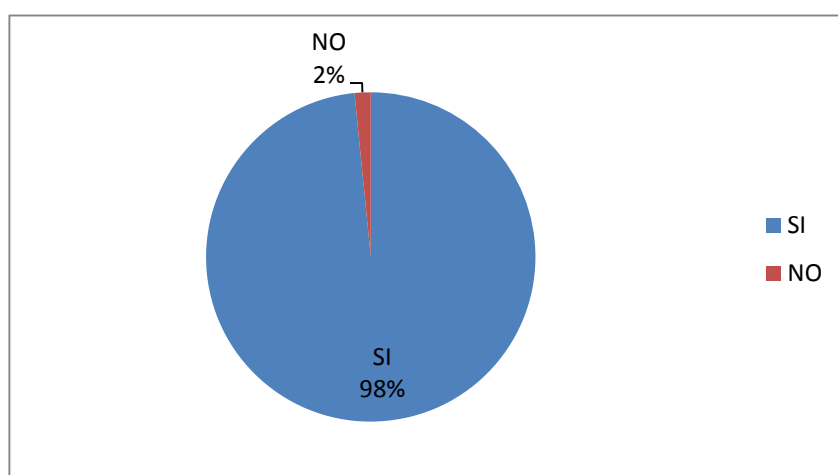
¿Considera usted importante la implementación de un proyecto turístico aquí en la comunidad?

### Cuadro 11.

#### Frecuencia y porcentaje de la importancia de implementación de un proyecto turístico en la comunidad San José de las Peñas del cantón Rocafuerte.

Ítem	Frecuencia	Porcentaje
SI	62	98%
NO	1	2%

*Nota:* Frecuencia y porcentaje de la importancia de implementar un proyecto turístico en la comunidad San José de las Peñas del cantón Rocafuerte. Elaborado el autor de este proyecto turístico: Crithian Juvenal Saltos Chúquer.



*Gráfico 7.* Importancia de la implementación de un proyecto turístico? de los habitantes encuestados de la comunidad San José de las Peñas, cantón Rocafuerte. Elaborado por Crithian Juvenal Saltos Chúquer.

### Análisis e interpretación de los resultados:

El 98% de los habitantes encuestados mencionan la importancia de la implementación de un proyecto turístico en la comunidad San José de las Peñas del cantón Rocafuerte, sólo el 2% señaló de manera negativa. Se manifiesta la aprobación para la ejecución de proyectos de índole turísticos.

## Pregunta No. 6

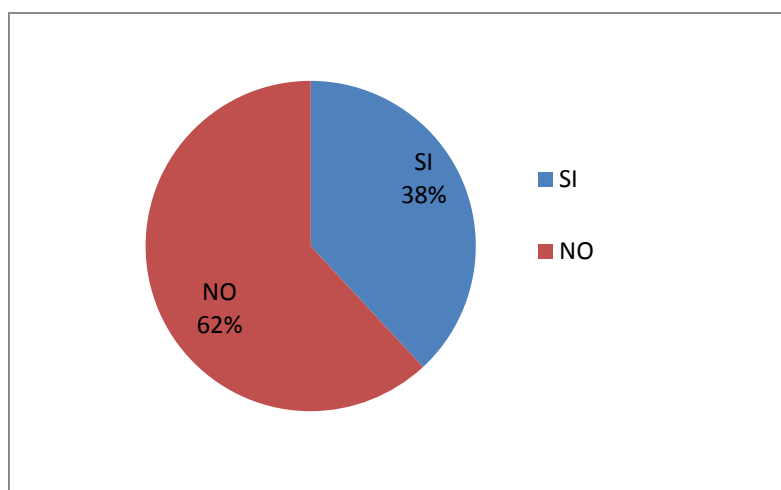
¿Considera usted que la comunidad cuenta con suficiente infraestructura para recibir a los turistas?

### Cuadro 12.

#### Frecuencia y porcentaje de la suficiencia en infraestructura para recibir a los turistas en la comunidad San José de las Peñas del cantón Rocafuerte.

Ítem	Frecuencia	Porcentaje
SI	24	38%
NO	39	62%

*Nota:* Frecuencia y porcentaje de la suficiencia en infraestructura para recibir a los turistas en la comunidad San José de las Peñas del cantón Rocafuerte. Elaborado el autor de este proyecto turístico: Cristhian Juvenal Saltos Chúquer.



**Gráfico 8.** ¿Considera usted que la comunidad cuenta con suficiente infraestructura para recibir a los turistas? de los habitantes encuestados de la comunidad San José de las Peñas, cantón Rocafuerte. Elaborado por Cristhian Juvenal Saltos Chúquer.

#### Análisis e interpretación de los resultados:

El 62% de los habitantes encuestados manifiestan que su comunidad no cuenta con la debida infraestructura para recibir a los turistas. Por lo tanto el 38% dice lo contrario. Sus habitantes no se sienten preparados para la llegada masiva de personas.

## Pregunta No. 7

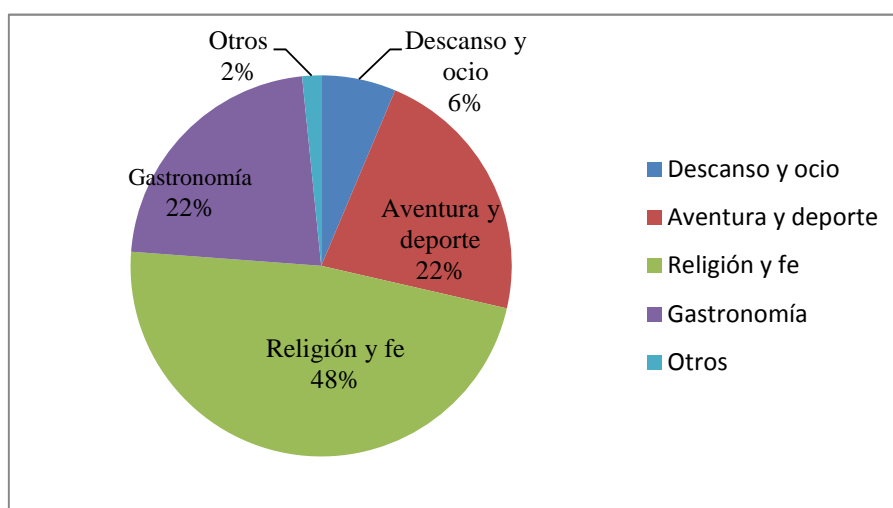
¿Cuál de las siguientes opciones cree usted que sería el motivo de la visita de turistas a la comunidad?

### Cuadro 13.

**Frecuencia y porcentaje de las opciones por las cuales visitan los turistas la comunidad San José de las Peñas del cantón Rocafuerte.**

Ítem	Frecuencia	Porcentaje
Descanso y ocio	4	6%
Aventura y deporte	14	22%
Religión y fe	30	48%
Gastronomía	14	22%
Otros	1	2%

*Nota:* Frecuencia y porcentaje de las opciones por las cuales los turistas visitan la comunidad San José de las Peñas del cantón Rocafuerte. Elaborado el autor de este proyecto turístico: Cristhian Juvenal Saltos Chúquer.



**Gráfico 9.** ¿Cuáles de las siguientes opciones cree usted que sería el motivo de la visita de turistas a la comunidad? de los habitantes encuestados de la comunidad San José de las Peñas, cantón Rocafuerte. Elaborado por Cristhian Juvenal Saltos Chúquer.

### Análisis e interpretación de los resultados:

El 48% de los habitantes encuestados indica que los turistas visitan la comunidad atraídos por la fe y/o religión, mientras que el 6% lo hace por descanso y ocio. Esto da a entender que la presencia de la gruta de la Virgen Blanca de las Peñas convoca a fieles que llegan en busca de algún milagro o agradeciendo algún favor de fe recibido.

De igual manera se desarrolló la toma de encuestas a un grupo de turistas, dando los siguientes resultados:

Pregunta No. 1

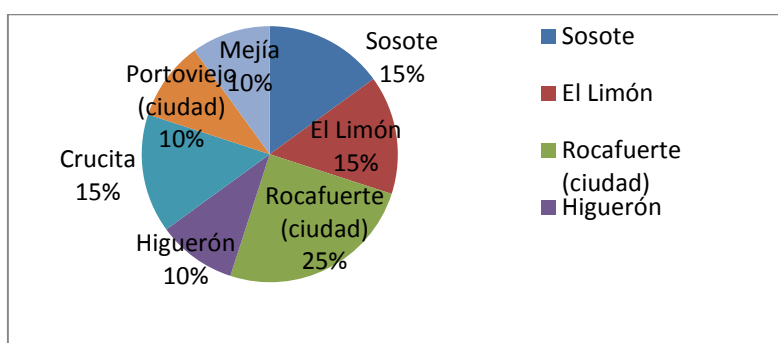
1. ¿Cuál es su lugar de procedencia?

**Cuadro 14.**

**Frecuencia y porcentaje de los lugares de procedencia de los turistas que visitan la comunidad San José de las Peñas del cantón Rocafuerte.**

Ítem	Frecuencia	Porcentaje
Sosote	3	15%
El Limón	3	15%
Rocafuerte (ciudad)	5	25%
Higuerón	2	10%
Crucita	3	15%
Portoviejo (ciudad)	2	10%
Mejía	2	10%

*Nota:* Frecuencia y porcentaje de los lugares de procedencia de los turistas que visitan la comunidad San José de las Peñas del cantón Rocafuerte. Elaborado el autor de este proyecto turístico: Cristhian Juvenal Saltos Chúquer.



**Gráfico 10.** ¿Cuál es el lugar de procedencia? de los turistas encuestados en la comunidad San José de las Peñas, cantón Rocafuerte. Elaborado por Cristhian Juvenal Saltos Chúquer.

Análisis e interpretación de los resultados:

Según los resultados, se observa que la mayoría de los turistas que llegan hasta el atractivo son de comunidades cercanas a San José de las Peñas, el 20% proviene de la zona urbana de Rocafuerte, mientras que otro grupo minoritario lleva de zonas como Crucita o zona urbana de Portoviejo.



## Pregunta No. 2

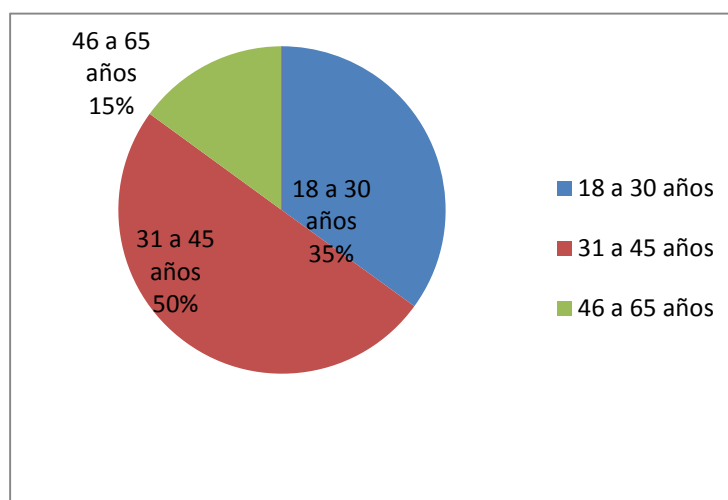
Edad del turista encuestado.

### Cuadro 15.

**Frecuencia y porcentaje de la edad de los turistas que visitan la comunidad San José de las Peñas del cantón Rocafuerte.**

Ítem	Frecuencia	Porcentaje
18 a 30 años	7	35%
31 a 45 años	10	50%
46 a 65 años	3	15%
más de 65 años	0	0%

*Nota:* Frecuencia y porcentaje de la edad de los turistas que visitan la comunidad San José de las Peñas del cantón Rocafuerte. Elaborado el autor de este proyecto turístico: Cristhian Juvenal Saltos Chúquer.



**Gráfico 11.** Edad de los turistas encuestados en la comunidad San José de las Peñas, cantón Rocafuerte. Elaborado por Cristhian Juvenal Saltos Chúquer.

### Análisis e interpretación de los resultados:

El 50% de los turistas encuestados tiene entre 31 a 45 años de edad siendo el mayor segmento poblacional que visita la comunidad San José de las Peñas, mientras que de la muestra encuestada ningún turista tiene más de 65 años de edad. Esto podría ser debido a las dificultades que se representa recorrer el sendero.

### Pregunta No. 3

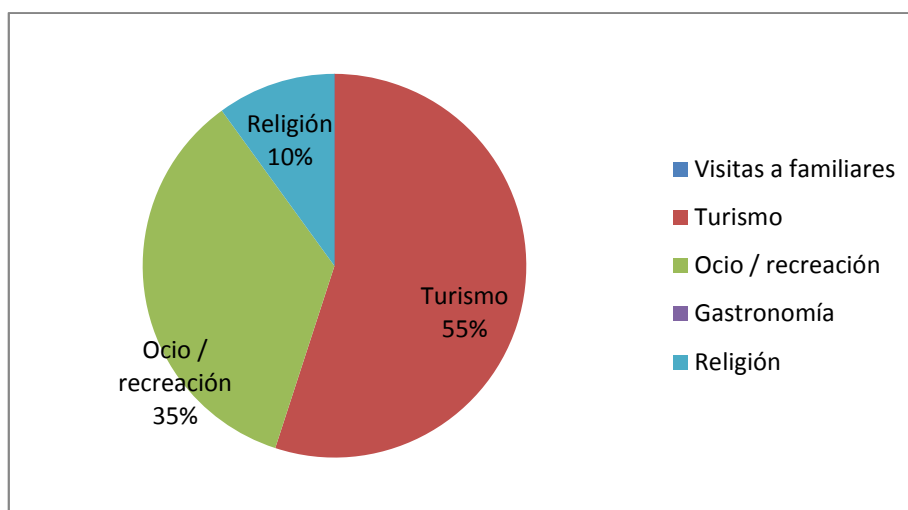
¿Qué motivos tiene para venir a la comunidad San José de las Peñas?

#### Cuadro 16.

**Frecuencia y porcentaje de los motivos que tienen los turistas que visitan la comunidad San José de las Peñas del cantón Rocafuerte.**

Ítem	Frecuencia	Porcentaje
Visitas a familiares	0	0%
Turismo	11	55%
Ocio / recreación	7	35%
Gastronomía	0	0%
Religión	2	10%

*Nota:* Frecuencia y porcentaje de los motivos que tienen los turistas que visitan la comunidad San José de las Peñas del cantón Rocafuerte. Elaborado el autor de este proyecto turístico: Cristhian Juvenal Saltos Chúquer.



**Gráfico 12.** Resumen de: ¿Qué motivos tiene para visitar la comunidad San José de las Peñas? de los turistas encuestados en la comunidad San José de las Peñas, cantón Rocafuerte. Elaborado por Cristhian Juvenal Saltos Chúquer.

#### Análisis e interpretación de los resultados:

El 55% de las personas encuestadas manifestaron que llegan hasta la comunidad por motivos turísticos, mientras que el 10% lo hace atraídos por causas religiosas, demostrando que ambas actividades se pueden fusionar de manera positiva para el desarrollo local.

#### Pregunta No. 4

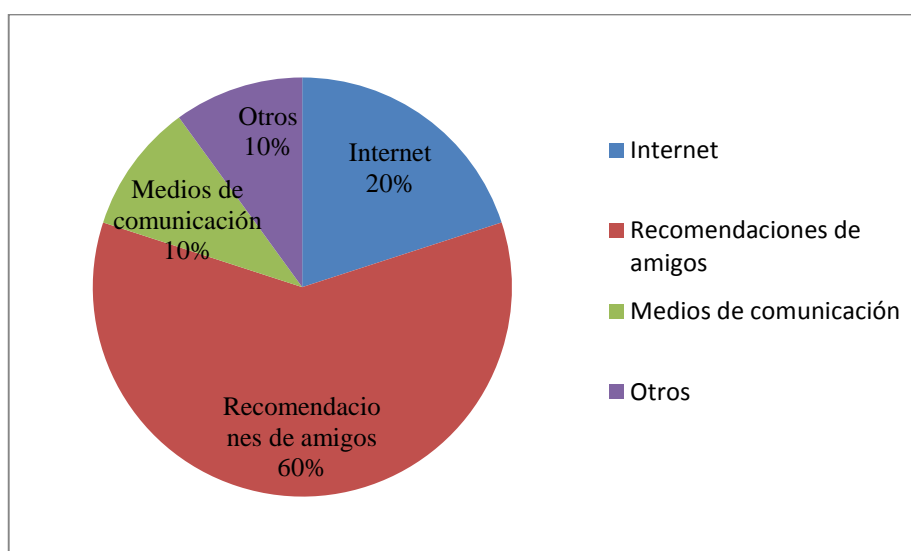
¿Por qué medios conoce de los atractivos turísticos de la comunidad San José de las Peñas?

#### Cuadro 17.

**Frecuencia y porcentaje de los motivos que tienen los turistas que visitan la comunidad San José de las Peñas del cantón Rocafuerte.**

Ítem	Frecuencia	Porcentaje
Internet	4	17%
Recomendaciones de amigos	12	50%
Medios de comunicación	2	8%
Otros	2	2%

*Nota:* Frecuencia y porcentaje de los motivos que tienen los turistas que visitan la comunidad San José de las Peñas del cantón Rocafuerte. Elaborado el autor de este proyecto turístico: Cristhian Juvenal Saltos Chúquer.



**Gráfico 13.** ¿Por qué medios conoce los atractivos turísticos de la comunidad San José de las Peñas? de los turistas encuestados en la comunidad San José de las Peñas, cantón Rocafuerte. Elaborado por Cristhian Juvenal Saltos Chúquer.

#### Análisis e interpretación de los resultados:

El 60% de los turistas encuestados manifestaron que conocen del atractivo por recomendación de amigos, mientras que apenas el 10% lo sabía por la información difundida por medios de comunicación. Lo que claramente muestra que la mejor publicidad es la que se hace boca a boca.

### Pregunta No. 5

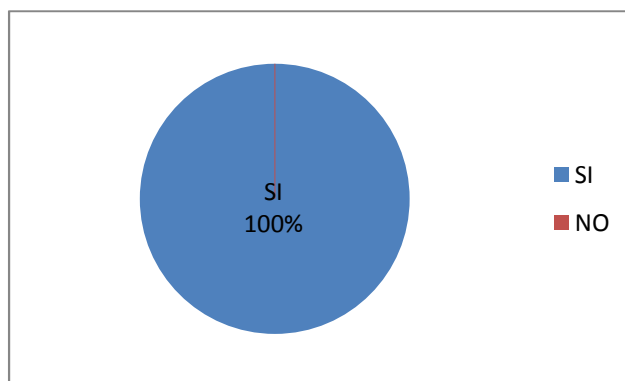
¿Conoce usted de la existencia del atractivo turístico Peñón Virgen Blanca de las Peñas?

#### Cuadro 18

#### Frecuencia y porcentaje del conocimiento de la existencia del atractivo turístico Peñón Virgen Blanca de las Peñas.

Ítem	Frecuencia	Porcentaje
Si	20	100%
No	0	0%

*Nota:* Frecuencia y porcentaje del conocimiento de la existencia del atractivo turístico Peñón Virgen Blanca de las Peñas. Elaborado el autor de este proyecto turístico: Cristhian Juvenal Saltos Chúquer.



*Gráfico 14.* ¿Conoce usted la existencia del atractivo turístico Peñón Virgen Blancas de las Peñas? de los turistas encuestados en la comunidad San José de las Peñas, cantón Rocafuerte. Elaborado por Cristhian Juvenal Saltos Chúquer.

#### Análisis e interpretación de los resultados:

El 100% de los turistas encuestados manifestaron conocer sobre la existencia del atractivo turístico Peñón Virgen Blanca de las Peñas, pero hay que recalcar que éstos provenían que localidades cercanas a la comunidad San José, recomendándose la difusión a nivel provincial y nacional.

## Pregunta No. 6

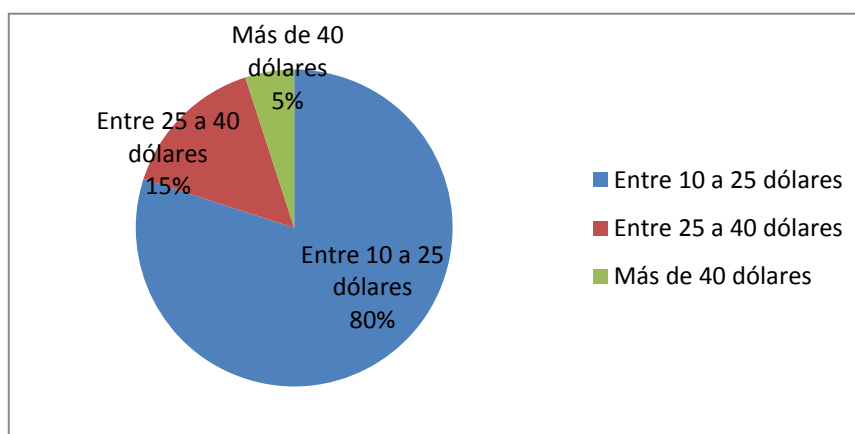
¿Cuánto estaría dispuesto a gastar durante se estadía en la comunidad San José de las Peñas?

### Cuadro 19

**Frecuencia y porcentaje de cuanto estaría dispuesto a gastar durante la estadía en la comunidad San José de las Peñas.**

Ítem	Frecuencia	Porcentaje
Entre 10 a 25 dólares	16	80%
Entre 25 a 40 dólares	3	15%
Más de 40 dólares	1	5%

*Nota:* Frecuencia y porcentaje de cuanto estaría dispuesto a gastar durante la estadía en la comunidad San José de las Peñas. Elaborado el autor de este proyecto turístico: Cristhian Juvenal Saltos Chúcar.



*Gráfico 15.* Resumen de: ¿Cuánto estaría dispuesto a gastar durante su estadía en la comunidad San José de las Peñas? de los turistas encuestados en la comunidad San José de las Peñas, cantón Rocafuerte. Elaborado por Cristhian Juvenal Saltos Chúcar.

### Análisis e interpretación de los resultados:

El 80% de los turistas encuestados indican su interés de gastar entre 10 a 25 dólares durante su permanencia en el atractivo turístico objeto del presente trabajo, mientras que el 5% sólo gastaría más de 40 dólares, esto se puede interpretar a que la mayoría de quienes visitan la comunidad lo hacen de zonas aledañas, lo que no representa mayor gasto.

## Pregunta No. 7

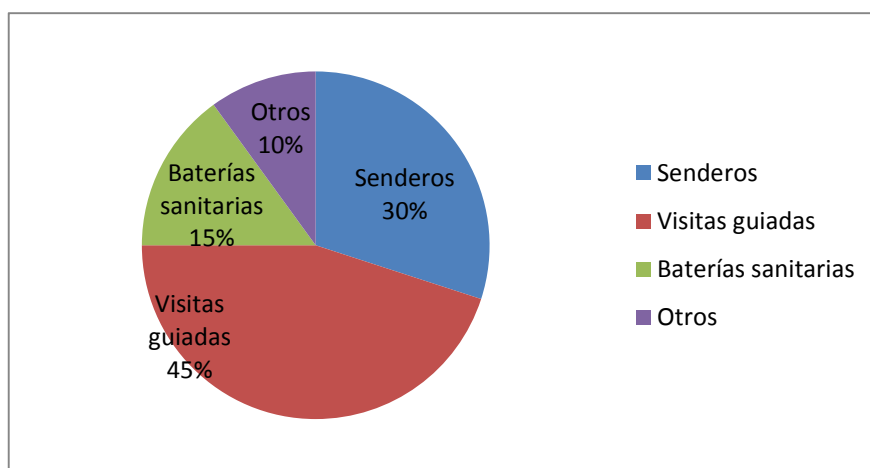
¿Qué facilidades turísticas quisiera que se implementen en la comunidad?

### Cuadro 20.

**Frecuencia y porcentaje de las facilidades turísticas que quisieran que se implementen en la comunidad.**

Ítem	Frecuencia	Porcentaje
Senderos	6	30%
Visitas Guiadas	9	45%
Baterías Sanitarias	3	15%
Otros	2	10%

*Nota:* Frecuencia y porcentaje de las facilidades turísticas que quisieran que se implementen en la comunidad. Elaborado el autor de este proyecto turístico: Crisithian Juvenal Saltos Chúquer.



**Gráfico 16.** Resumen de: ¿Qué facilidades turísticas quisieran que se implementen en la comunidad? de los turistas encuestados en la comunidad San José de las Peñas, cantón Rocafuerte. Elaborado por Crisithian Juvenal Saltos Chúquer.

### Análisis e interpretación de los resultados:

La mayoría de los turistas encuestados, es decir el 45% de la muestra señaló que le gustaría la implementación del servicio de Guianza durante su recorrido, mientras que el 15% desearía la instalación de baterías sanitarias. De ésta forma se evidencia la necesidad de los turistas de contar con más servicios de calidad mientras permanecen en el atractivo turístico.

## **11.2. Entrevista al señor Luber Ruiz<sup>37</sup> – Presidente de la Comunidad San José de las Peñas del cantón Rocafuerte.**

Pregunta: ¿Cree usted que el turismo en la comunidad San José de las Peñas es un puntal de desarrollo local tomando en cuenta que existe el atractivo del Peñón de la Virgen Blanca?

Respuesta Luber Ruíz: Indudablemente ese es un eje principal para desarrollar el turismo y al mismo tiempo un bienestar para la comunidad ya que si recibimos a los turistas esto genera que haya consumos y podemos mostrar lo que se produce en nuestra población, los compañeros que hacen de guías de turismo pueden mostrar tanto la parte baja como la alta de la comunidad para que las personas que nos visiten puedan encariñarse y sean ellos mismos los que multipliquen la publicidad de nuestros atractivos.

Pregunta: ¿Qué actividades pueden desarrollar los turistas que visitan la comunidad San José de las Peñas?

Respuesta Luber Ruíz: Primero se realiza un paseo, luego si desea pueden practicar deporte como fútbol, ya que contamos con una cancha reglamentaria para la práctica de dicha actividad, ahora si vienen en grupos se dispone de compañeros que están preparadas para cocinar platos típicos de la zona, siempre se trata de darle al turista la mejor atención dentro de nuestras posibilidades.

---

<sup>37</sup> Saltos, C. (2016, abril). [Entrevista con Ruíz Luber, Presidente de la Comunidad San José de las Peñas del cantón Rocafuerte: *Desarrollo turístico local*]. Grabación en audio.

Pregunta: ¿Los ingresos económicos que se generan en la actualidad por la presencia de los turistas, como son distribuidos dentro de la comunidad?

Respuesta Luber Ruíz: Son manejados por las familias, es decir cada quien vende sus servicios ya sea de comida, guianza, etc. Y a su vez dan un valor de entre 3 o 4 dólares para el fondo común de turismo, recursos que sirven para el mantenimiento de la cancha de fútbol, energía eléctrica.

Pregunta: ¿Cuentan con un guión turístico para ilustrar de mejor manera el recorrido por el Peñón de la Virgen Blanca?

Respuesta Luber Ruíz: Había un relato o historia que reposa en manos de los integrantes del grupo de turismo de la comunidad, pero guión en sí no contamos, sería bueno que proyectos como este nos faciliten esta importante ayuda para nuestro trabajo.

Pregunta: Dentro de las estrategias turísticas están los guiones para recorridos turísticos, ¿Estarían dispuestos a implementarlo para ilustrar de mejor manera el recorrido por el Peñón de la Virgen Blanca?

Respuesta Luber Ruíz: Lógico que sí, sería algo muy bueno que nos ayudaría bastante en nuestro trabajo, en especial al grupo de turismo de la comunidad.

Pregunta: ¿Cómo ven usted como dirigencia el apoyo de la Municipalidad del cantón Rocafuerte?



Respuesta Luber Ruíz: Hasta ahora es muy buena, esperemos que nos sigan apoyando en el desarrollo integral de todo el cantón Rocafuerte.

Pregunta: ¿De lo que actualmente hay en el Peñón de la Virgen Blanca, que es lo que creen que le hace falta?

Respuesta Luber Ruíz: Algo fundamental que nos hace falta es que haya energía eléctrica de manera permanente en esa zona, lo que permitirá a las personas tanto locales como de otros lugares puedan practicar deportes y bailo terapia en las noches.

En la parte alta del Peñón nos hace falta la construcción de senderos que permita el libre acceso de los turistas.

Pregunta: ¿Cuál es el número de turistas que visitan la comunidad actualmente?

Respuesta Luber Ruíz: De manera diaria nos visitan varios turistas, pero como no tenemos siempre a personal llevando un registro no nos permite contar con un dato exacto de llegada de los turistas. Pero la mayor presencia de visitantes se da los sábados y domingos, llegan aproximadamente 200 personas cada fin de semana.

Pregunta: ¿Cuántos habitantes de la comunidad forman parte del grupo de turismo y a su vez cuál es la principal actividad productiva que realizan?

Respuesta Luber Ruíz: Actualmente hay 27 socios activos, los que se dividen en la parte de seguridad, guianza y gastronomía. Cabe señalar que la mayoría de nuestros habitantes nos dedicamos a la agricultura.

Pregunta: ¿Cuál es la procedencia de los turistas que visitan actualmente la comunidad San José de las Peñas?

Respuesta Luber Ruíz: La mayor parte de nuestros turistas que nos visitan son de Manabí, pero también hemos recibido a personas extranjeras como de hondureños, venezolanos y colombianos, quienes han sabido de nuestro atractivo por la poca difusión que se genera en internet. Justamente tenemos como idea colocar justo al ingreso a la comunidad un parador turístico donde los turistas puedan registrarse y así llevar un control de la llegada de los turistas.

### **11.3. Entrevista a la Ing. Gema Rosario Ceballos Galarza<sup>38</sup> (2016) Coordinadora Zonal 4 del Ministerio de Turismo.**

Pregunta: ¿Cuál es el rol del Ministerio de Turismo en el fomento de esta actividad?

Respuesta Ing. Gema Ceballos: Pues como todos saben, el Mintur es el ente rector de la actividad turística en el país, y como tal tiene dentro de sus competencias el de impulsar todo proyecto, programa, plan o acción que tenga como objetivo fomentar y posicionar a esta actividad dentro del contexto nacional y mundial. Justamente las provincias de Manabí y Esmeraldas se van a convertir en el corto y mediano plano en polos de desarrollo turístico toda vez que se priorizarán obras como parte del proceso de reactivación económica como consecuencia del terremoto del pasado 16A.

---

<sup>38</sup> Saltos, C. (2016, abril). [Entrevista con Ceballos Gema, Coordinadora Zonal 4 del Ministerio de Turismo: *Desarrollo turístico local*]. Grabación en audio.

Pregunta: ¿Desde ésta Coordinación Zonal, que acciones se están implementando para apoyar a los GADs en el desarrollo turístico?

Respuesta Ing. Gema Ceballos: Siempre ha sido una característica de ésta coordinación zonal el de mantener diálogos permanentes con los señores alcaldes y directores/as municipales de turismo, a fin de coordinar acciones del quehacer turístico. En tal sentido nuestro equipo de planificación y de control y regulación de manera periódica se desplazan a todos los cantones de la zona 4 para atender de primera mano sus necesidades.

Pregunta: ¿Cuál ha sido la intervención del Ministerio de Turismo en el cantón Rocafuerte?

Respuesta Ing. Gema Ceballos: A Rocafuerte como a todos los cantones manabitas, se lo ha atendido de acuerdo a la disponibilidad presupuestaria. Hay que indicar que de manera general nuestro ministerio mantiene un programa de capacitación turística al que todos los prestadores de servicios turísticos pueden acceder de manera gratuita. Así mismo estamos siempre atentos a atender cualquier requerimiento que se nos haga desde el GAD de Rocafuerte.

Pregunta: ¿El Ministerio de Turismo podría apoyar en la implementación de un proyecto de desarrollo turístico en la comunidad San José de las Peñas del cantón Rocafuerte?

Respuesta Ing. Gema Ceballos: Siempre y cuando se cuente con la viabilidad técnica y económica. Todo proyecto debe tener apoyo tanto de la comunidad, GAD seccional y estatal.

**11.4. Entrevista a la Ing. Kerlly Mendoza García<sup>39</sup> (2016) Analista de Planificación y Control de la Gestión de la Coordinación Zonal 4 del Ministerio de Turismo.**

Pregunta: ¿Cuál es el rol del Ministerio de Turismo en la planificación de esta actividad en el contexto cantonal?

Respuesta Ing. Kerlly Mendoza: El Mintur tiene una rol muy importante en cuanto a la planificación turística se refiere, trabajamos con los GADs tanto provinciales, cantonales y parroquiales a fin de que todo proyecto que vayan a implementar se ajuste a lo que dictamina la actual Ley y su Reglamento de turismo. Nosotros damos el asesoramiento respectivo en todas las etapas de los proyectos. De ser el caso se podría financiar en parte o totalmente un proyecto determinado.

Pregunta: ¿Cuál es el rol de ésta dirección?

Respuesta Ing. Kerlly Mendoza: Bueno una parte ya lo mencioné en la respuesta anterior, además hacemos un seguimiento a nuestro POA para ir sabiendo cuanto de nuestro presupuesto vamos ejecutando. Asimismo canalizamos los proyectos que ingresan a ésta coordinación.

Pregunta: ¿Si se está apoyando a los GADs en la ejecución de proyectos?

Respuesta Ing. Kerlly Mendoza: Si, en la medida de la disponibilidad presupuestaria.

---

<sup>39</sup> Saltos, C. (2016, abril). [Entrevista con Mendoza Kerlly, Analista de Planificación y Control de Gestión de la Coordinación Zonal 4 del Ministerio de Turismo: *Desarrollo turístico local*]. Grabación en audio.

## 11.5. Guión interpretativo del circuito turístico “Virgen Blanca de Las Peñas”.

Previo a elaborar el guión, era importante la caracterización de la flora y fauna que existe en la Comunidad San José de las Peñas, para lo cual se realizaron dos visitas de campo donde se aplicaron fichas de observación y de esta manera poder obtener la información de cada una de las especies existentes.


A continuación se presentan las dos caracterizaciones, cuya información se podrá evidenciar en el cuerpo del guión turístico.





### 11.5.1. Caracterización de la Flora y Fauna existente en la Comunidad San José de las Peñas del cantón Rocafuerte.





Descripción de la Flora:

#### Cuadro 21.

#### Especies de Flora que existen en la Comunidad San José de las Peñas.

Nombre común	Nombre científico	Estado de conservación	Ilustración
Ceibos	<i>(Ceiba pentandra)</i>	Estado de conservación UICN: no evaluado (NE)	

Algarrobos	<i>(Prosopis sp)</i>	Estado de conservación UICN: no evaluado (NE)	
Sapote de perro	<i>(Capparis angulata)</i>	Estado de conservación UICN: no evaluado (NE)	
Cascol	<i>(Caesalpinia paipai)</i>	Estado de conservación UICN: no evaluado (NE)	
Palo santo	<i>(Bursera graveolens)</i>	Estado de conservación UICN: no evaluado (NE)	





<p>Captus candelabro</p>	<p><i>(Monvillea sp)</i></p>	<p>Estado de conservación UICN: no evaluado (NE)</p>	
<p>Moyuyo</p>	<p><i>(Cordia lutea)</i></p>	<p>Estado de conservación UICN: no evaluado (NE)</p>	
<p>Florón</p>	<p><i>(Ipomoea carnea)</i></p>	<p>Estado de conservación UICN: no evaluado (NE)</p>	
<p>Nim</p>	<p><i>(Azaderachta indica)</i></p>	<p>Estado de conservación UICN: no evaluado (NE)</p>	

**Nota:** Caracterización de la Flora de la comunidad San José de las Peñas. Elaborado por el autor del proyecto técnico Juvenal Saltos.





Descripción de la Fauna:




**Cuadro 22.**

**Especies de Fauna que existen en la Comunidad San José de las Peñas.**

Nombre común	Nombre científico	Ilustración
Garza bueyera	<i>(Bubulcus ibis)</i>	
Paloma sabanera	<i>(Columbina passerina)</i>	
Periquitos del pacifico	<i>(Forpus coelestis)</i>	
Azulejos	<i>(Diglossopsis sp)</i>	



<p>Cheo</p>	<p><i>(Mimus longicaudatus)</i></p>	
<p>Horneros</p>	<p><i>(Furnarius sp)</i></p>	
<p>Negro fino</p>	<p><i>(Dives warszewiczi)</i></p>	
<p>Garrapatero</p>	<p><i>(Crotophaga ani)</i></p>	

<p>Lechuza</p>	<p><i>(Tyto alba)</i></p>	
<p>Gavilán</p>	<p><i>(Buteogallus sp)</i></p>	
<p>Zarigüeyas</p>	<p><i>(Didelphys marsupialis)</i></p>	

**Nota:** Caracterización de la Fauna de la comunidad San José de las Peñas. Elaborado por el autor del proyecto técnico Juvenal Saltos.

### **11.5.2. Propuesta de guión interpretativo del circuito turístico “Virgen Blanca de Las Peñas”.**

Como resultado de la caracterización de la Flota y Fauna de la comunidad San José de las Peñas del cantón Rocafuerte, se presenta a continuación el guión para el recorrido por el sendero interpretativo que existe en la zona.

El guión que a continuación se presenta, fue elaborado utilizando las técnicas: visita in situ y entrevistas a los habitantes de la comunidad San José de las Peñas en especial al señor Luber Ruíz – presidente de la comunidad – y al señor Fernando Zambrano coordinador del grupo de turismo de la misma comunidad.

#### Saludo y Bienvenida

Buenos días, en nombre de la Comunidad San José de las Peñas, les doy la más cordial bienvenida al cantón Rocafuerte, mi nombre es Luber Ruíz habitante de la comunidad, espero que su viaje hasta acá haya sido placentero. En pocos minutos nos trasladaremos hasta nuestra comunidad, pero antes de eso me permito indicarles algunos datos generales de nuestro cantón.

En estos momentos nos encontramos en el Centro de Atención al Visitante, lugar donde les invitamos a que llenen sus datos en el libro de registro del turista, la información que ustedes nos proporcionen será de mucha importancia para poder realizar un seguimiento

después de vuestra visita. Como en todo lugar de interés turístico, en este también solicitamos respetar algunas directrices que me permito socializar con todos ustedes:

-Prohibido arrojar basura durante todo el recorrido por el sendero interpretativo, se disponen de depósitos para desechos ubicados estratégicamente.

-Mantenerse siempre en grupo, cualquier ayuda que se necesite debe ser comunicado de manera inmediata al guía asignado.

-Evite el encendido de fogata durante el trayecto del sendero interpretativo, su contravención es penado por las leyes vigentes.

-Es prohibido talar o arrancar alguna parte de árbol. Así mismo no se permite coger alguna especie animal que se encuentre dentro del sendero interpretativo.

-Queda prohibido el consumo de alcohol y de sustancias sujetas a fiscalización.

-Todas las áreas del sendero interpretativo cuentan con señalética que describen su ubicación y uso, está prohibido destruir dichos bienes.

Amigos turistas antes de iniciar el recorrido es necesario que ustedes conozcan información adicional del cantón Rocafuerte, ya que este territorio es una zona productiva, agrícola y comercial ubicado en el centro-norte de la provincia de Manabí, cuenta con 54 comunidades, mismas que ofrecen una variedad de atractivos turísticos entre naturales y culturales, sobresalen Sosote por la elaboración de artesanías en tagua y barro así como su gastronomía.

En la comunidad de Las Jaguas sobresale la preparación de comida criolla cocinada en hornos de leña. Puerto Loor ofrece balnearios de agua dulce, los que son frecuentemente concurridos los fines de semanas y feriados. Y por supuesto nuestra comunidad San José de las Peñas, lugar al que nos trasladaremos ahora, donde la mayoría de sus habitantes nos dedicamos a la agricultura y comercio. Los fines de semanas y feriados la alternamos prestando los servicios turísticos en el Peñón de la Virgen Blanca de las Peñas, que es nuestro potencial turístico.

El recorrido que realizaremos tiene una duración de 1 hora con 30 minutos aproximadamente y en el mismo ustedes podrán apreciar muy de cerca de las variedades de flora y fauna que existe en la zona.

#### Cuerpo o Desarrollo del Guión:

Estamos en el inicio de nuestro sendero, el peñón mide aproximadamente de 12 a 15 metros de altura en la parte más alta de la gruta. Su forma simula una pequeña cueva. La roca es sedimentaria, y en la misma desde la parte baja hacia arriba existen 7 manantiales desde donde brota agua salobre, que según colonos de la zona tiene propiedades medicinales. No se han realizado estudios geológicos que permitan determinar la composición y estructuración de este suelo. Desde esta área se puede apreciar la parte de baja de la comunidad, este sitio también es ideal para realizar fotografías paisajísticas. Por favor respetemos la señalética instalada y no sobrepasar la misma.

Este peñasco es una formación geológica de roca sedimentaria, donde en su parte inferior se ha configurado una formación tipo cueva. Este es otro de los sitios de Manabí marcado de leyendas, entre ellas la historia que cuenta que el peñasco de San José tomó esa forma luego de varios intentos por dinamitarlo, pero que esta misteriosa roca nunca cedió. Desde entonces brota inexplicablemente un manantial natural de agua salada que no deja de gotear en ninguna época del año. Los habitantes del sector aseguran que el agua que fluye de esta roca sirve para aliviar enfermedades como el reumatismo, la gripe, entre otras.

Lo anteriormente expuesto más las creencias religiosas de los habitantes de la comunidad San José de las Peñas, permitió la colocación de esta Virgen Blanca en el año 1988, época desde la cual al sitio se le conoce como la Gruta de la Virgen Blanca de las Peñas. Hace unos 40 a 50 años la zona era el refugio de cuatrerros y se tejieron muchas leyendas sobre el lugar pero se dice que se colocó la imagen para purificar el lugar por la presencia de gente de mala reputación.

En este sitio y sus alrededores conserva una vegetación seca, espinosa y achaparrada, con pocos árboles dispersos de hasta 5 metros de altura aproximadamente propios de un clima seco tropical. Es un lugar tranquilo, apacible con características propias de la belleza natural y el misterio que envuelve a la campiña manabita.

El peñasco es una formación geológica de roca sedimentaria, donde en su parte inferior se ha configurado una formación tipo cueva. Desde la parte baja hacia arriba existen 7 manantiales desde donde brota agua salobre, que según colonos de la zona tiene propiedades medicinales. No se han realizado estudios geológicos ni hidrológicos que permitan determinar la composición y estructuración de este suelo.

Por favor iniciemos el recorrido por el sendero, para lo cual solicito mantenernos unidos, y ante cualquier eventualidad comunicarnos enseguida para poder ayudarles. En el trayecto cruzaremos las 7 terrazas de formación natural.

Desde este mirador de formación natural se puede observar el valle que en el que se asienta nuestra comunidad, así como parte de la carretera que une a la ciudad de Portoviejo con nuestro cantón. Desde aquí se pueden tomar fotografías con este fondo natural. Por favor avanzar sólo hasta donde está ubicada la señalética del mirador.

Avanzando un poco y a su izquierda pueden observar al imponente árbol Ceibo (*Ceiba pentandra*) con las siguientes características:

Distribución mundial: desde Belice hasta Perú en zonas de clima seco.

Distribución en Ecuador: bosques secos tropicales de la región costa.

Descripción morfológica:

-Árbol gigante de 20 a 60 metros de altura.

-Se considera una especie pionera, que requiere mucha luz para su desarrollo y alcanza un crecimiento muy rápido.

-Hojas alternas, verde brillante, compuestas.

-Flores de color blanco amarillento, solitarias o en grupos.

-Fruto con forma abombada verdoso o café cuando está maduro, con numerosas pequeñas semillas negras redondas, envueltas en una lana algodonoso o blanco grisácea.

-Corteza gris verdosa y cubierta de espinas, finas y puntiagudas en árboles jóvenes y cónicas en árboles maduros.

Usos:

-El algodón de las semillas, llamado kapók, ha tenido muchos usos: aísla el sonido y el calor y es impermeable.

-Es utilizado como relleno de colchones, salvavidas, almohadas, hieleras y en tapicería.

-La madera de este árbol es suave, absorbente y liviana y se usa para fabricar botes, ataúdes, cajas para empacar juguetes, entre otros usos.

Amigos/as turistas hemos llegado a la primera terraza de formación natural, de ésta y todas las demás del suelo sobresale agua, que si es probada se darán cuenta que es salobre.

Frente a ustedes está el Moyuyo (*Cordia lutea*):

Distribución mundial: se encuentra distribuido desde Colombia hasta Bolivia, en la costa de Ecuador y Perú.

Distribución en Ecuador: crece en las provincias del Guayas, Santa Elena, Manabí, Esmeraldas, El Oro y Loja.



#### Descripción morfológica:

-Árbol o arbusto caducifolio de 7,5 m de altura, la corteza externa de color pardo oscuro, agrietado, fuste deforme, con abundante ramas; cuando es árbol, copa globosa y cuando es arbusto la copa es bien extendida.

-Las hojas simples alternas, borde ligeramente crenado, ápice redondeado y base obtusa, de consistencia cartacea, pubescente, en el envés con pelos cerosos e hirsutos, de 3 a 7 cm de largo.

-Las flores en inflorescencia panicular, bisexuales, cáliz tubuliforme y corola amarilla, campanular, ovario supero.

-Los frutos son bayas ovoides que se tornan de color blanquecino, globoso, con dos semillas duras y leñosas, ovoides y muy pegajosas. Todas sus semillas son fértiles.

#### Usos:

-Debido a su forma y apariencia frondosa de la planta es tolerada y en ciertas ocasiones sembrada en cercas vivas.

-Las ramas son utilizadas para construir cercas con alambre y para confeccionar muebles rústicos.

Estimados turistas, unos de los árboles con mayor presencia en ésta zonas es el palo santo (*Bursera graveolens*), mismo que lo pueden observar en buena parte del trayecto, a su derecha pueden observar la especie:

Distribución mundial: oriundo del bosque seco tropical de la costa pacífica de Sudamérica.

Distribución en Ecuador: en las Islas Galápagos. Se lo encuentra mayormente en el Ecuador continental, desde las cálidas costas hasta la altura de la sierra. Se lo recolecta en el invierno tropical, desde el mes de junio hasta enero.

Descripción morfológica:

-Árbol caducifolio, de pequeño a mediano.

-Corteza externa lisa de color morado grisáceo a pardo cenizo, con lenticelas dispersas, fuste cilíndrico, copa globosa, la corteza y ramitas con olor a incienso.

-Hojas imparipinnadas y alternas, agrupadas al final de las ramitas, con 2 a 4 pares de folíolos membranáceos glabros, lanceolados, oblongos a ovados – oblongos, generalmente de 3 – 9 cm de largos, borde crenado – acerrado, ápice y base aguda y sésil con raquis alado.

-Flores en panícula al extremo de las ramas, pequeñas bisexuales verde blanquecino. Fruto drupa abayado verde rojizo.

Usos:

-La madera resinosa es utilizada con diversos propósitos curativos: los chamanes de las primeras culturas Ecuatorianas (la cultura Manteña, Machalilla, Valdivia, Inca), utilizaban su humo y su aceite para curar el alma y el cuerpo de los enfermos.

-El aceite de este árbol posee un perfume de cítricos con color amarillo dorado,preciado por sus propiedades antidepresivas, diaforéticas, diuréticas, depurativas, antirreumáticas, sedantes, anticanceriales, contra el estrés y la tristeza, antisépticas y contra los hongos de la piel.

-El humo de la combustión también es usado como repelente de mosquitos y contra las malas energías.

Hemos llegado a la segunda terraza, de aquí en adelante el terreno del sendero presenta ciertas inclinaciones, para lo cual el grupo de turismo de la comunidad hemos construido pasamanos y escalinatas utilizando los propios recursos de la naturaleza.

Esta es la tercera terraza, se encuentra a aproximadamente 200 metros sobre el nivel del mar. Nos encontramos junto a otra especie de flora de la zona, el Sapote de perro (*Capparis angulata*) en la tesis de grado de López, O. (2011)<sup>40</sup> se describe de la siguiente manera:

Distribución mundial: Originaria de la región tropical de América.

Distribución en Ecuador: Distribuida en la parte occidental del Ecuador en bosques secos desde cerca del nivel del mar, hasta los 1.600 msnm.

Descripción morfológica:

-Arbusto que alcanza más o menos 1,5 a 2 m de altura.

-Las raíces son fuertemente desarrolladas, alcanzando una longitud de 1,8 a 2 m a los 6 meses de edad. Su forma es pivotante, rugosa, con raíces laterales desarrolladas, que se extienden paralelamente a la superficie del suelo, de color pardo blanquecino, presentando estrías muy marcadas y transversales.

-El tallo es grueso, nudoso, cilíndrico.

---

<sup>40</sup> López, L. (2011). *Caracterización fisionómica y estructural de la flora existentes en el sector La Encañonada del Cerro Jaboncillo, Portoviejo – provincia de Manabí*. Tesis publicada, Universidad Agraria del Ecuador, Guayaquil, Ecuador.

-Hojas alternas, pecioladas, sin estípulas, coriáceas, con el haz verde oscuro y brillante, algo áspero, el revés cremoso debido a la pilosidad estrellada, con nervaduras pronunciadas; borde entero, lanceoladaoblongas, con ápice y la base obtusa, de 16 a 20 cm de largo y de 4 cm de ancho.

-Las flores son hermafroditas, actinomorfas, de pétalos libres. Inflorescencia en racimos agrupados en cimas.

-Fruto carnoso, bacciforme, alargado-ovoide, verduzco, con la superficie cerosa y cubierta de pilosidades estrelladas.

Usos:

-Su madera es de grano fino, de color blanquecino amarillento, de gran uso en la artesanía y muebles.

-También es utilizado como leña para la cocción de artesanía de barro, en la elaboración de ladrillos, panes y necesidades domésticas.

Así mismo, en la misma tesis de López (2011) se describe al Cascol (*Caesalpinia paipai*) con las siguientes características:

Distribución mundial: se distribuye en Ecuador y Perú (Amazonas, Cajamarca, Lima, La Libertad, Loreto, Piura y Tumbes).

Distribución en Ecuador: en la región occidental esta especie está presente en el bosque muy seco y seco (provincias de Guayas, Manabí, Santa Elena y El Oro).

Descripción morfológica:

-Árbol, arbusto o arbolito, caducifolio de hasta 13 metros de altura.

-Tallo papiraceo que se desprende en forma irregular, fuste irregular o cilíndrico, presenta lenticelas equidimensionales solitarias y en filas horizontales.

-Hojas bipinnadas y alternas, con estípulas, pinnas cortas de 3 a 8 pares por hoja; pinna con 4 a 8 pares de foliolos, oblongo elíptico, base obtusa, ápice obtuso a redondo, nervadura pinnativerva oblicua; ramitas terminales ligeramente pubescentes.

-Las flores en corimbos de color amarillo, encendido bisexual ligeramente irregular.

-Fruto legumbre de color negro verdusco, aplanadas y ásperas, bastante gruesa.

-Semillas de color verde oscuro.

Usos:

-La madera es usada para hacer carbón y leña.

-Las legumbres secas son usadas para obtener tintes y en curtiembre.

-El fruto como forraje para el ganado.

-Las vainas son alimento para ardillas y pericos.

-La vaina molida se usa para cicatrizar las heridas, sus semillas molidas son usadas para las caries, hervidas mediante gárgaras para las amígdalas.

-En otros lugares la madera es usada también para vigas y columnas.

Otra de las especies con gran presencia en el área es el Captus candelabro (*Monvillea sp*), las pueden apreciar en gran abundancia a su lado izquierdo:

Distribución mundial: en nativa de Sudamérica en Ecuador y el Perú.

Distribución en Ecuador: en bosques secos y ecosistemas de espinar de la costa del Ecuador. Desde 0 -700 msnm.

Descripción morfológica:

-Es una planta perenne con tallos ramificados, de rápido crecimiento que alcanza los 4,5 metros de altura.

-Con ramas de hasta 15 cm de diámetro con 7 u 8 costillas y 20 espinas, alcanzando 2 y 10 cm de largo, dependiendo de la edad del tallo, este es de color verde.

-Flores de color rojizo y flores blancas, de hasta 75 mm de largo.

-Fruto rojo de 85 mm globular o alargada, con pulpa de color blanco.

Amigos y amigas, estamos ubicados entre la cuarta y quinta y sexta terrazas, la vegetación que se observa aquí es en su mayoría la observada a lo largo de todo el trayecto, se diferencia porque en sus terrenos colindantes sus propietarios aprovechan el recurso para sembrar cultivos de ciclo corto tales como maíz, fréjol y sandía.

Por favor sigamos que ya estamos a punto de llegar al último pozo, que también es conocido como 7 pozos, debido a que en época lluviosa es notoria la presencia de igual número de ojos de agua. En esta parte estimados turistas pueden descansar en las 2 cabañas que hemos construido, retomen fuerzas porque en 15 minutos iniciamos el retorno hasta el punto de inicio.

Cualquier pregunta, sugerencia o inquietud por favor mi compañero y yo estamos listos para atenderles. De lo contrario les pido de favor verificar que todas sus pertenencias se encuentren con ustedes e iniciemos en descenso.

Así mismo les pedimos mantenernos en grupo y así evitar cualquier eventualidad. El trayecto será por un trazado diferente al de subida, en el mismo observaremos un sembrío de sandías además degustaremos de esta deliciosa fruta.

Despedida y Agradecimiento:

Estimados turistas, hemos llegado a la parte final de nuestro recorrido, en nombre de todos quienes hacemos la comunidad San José de Las Peñas queremos agradecer por su visita, al mismo tiempo expresar nuestra gratitud y recordarles que siempre serán bien recibidos en nuestra comunidad.

Recuerden que siempre será un placer atenderles. Muchas gracias y excelente retorno hacia sus lugares de residencia.

Final del guión turístico.

## 11.6. Matriz de actores claves en el proceso socio organizativo de la comunidad San

### José de la Peñas.

**Cuadro 23.**

**Matriz de actores claves.**

Institución:	Ministerio de Turismo – Coordinación Zonal 4 (Manabí – Santo Domingo de los Tsáchilas).		
Representantes:	Oficinas / ubicación	Base Legal	Injerencia en el desarrollo del proyecto
Dr. Fernando Alvarado (Ministro).	Matriz: Quito.	Constitución de la República del Ecuador.	- Asistencia técnica en el proceso de elaboración de proyectos turísticos.
Ing. Gema Ceballos Galarza (Coordinadora Zonal 4).	Coordinación Zonal 4: Portoviejo.	Ley de Turismo. Reglamento a la Ley de Turismo. Plandetur 2020.	- Plan de capacitación turística continua a los servidores turísticos de la comunidad San José de las Peñas.
Institución:	Ministerio de Ambiente – Coordinación Zonal 4 (Manabí – Santo Domingo de los Tsáchilas).		
Representantes:	Oficinas / ubicación	Base Legal	Injerencia en el desarrollo del proyecto
Ing. Francisco García (Ministro).	Matriz: Quito.	Constitución de la República del Ecuador.	- Licencia ambiental para los proyectos que se ejecuten en la comunidad San José de las Peñas.
Ing. Vicente Zavala Zavala (Coordinador Zonal 4).	Coordinación Zonal 4: Portoviejo.		- Programa de reforestación de la colina donde ubica el sendero.
Institución:	Universidad San Gregorio de Portoviejo – Carrera de Ingeniería en Ecoturismo.		
Representantes	Oficinas / ubicación	Base Legal	Injerencia en el desarrollo del proyecto
Ab. Marcelo Farfán Intriago (Rector).	Matriz: Portoviejo.	Ley de Educación Superior. Reglamentos y resoluciones internas de la USGP.	- Presentación de proyecto técnico.
Lcda. Gina Molina Molina (Coordinadora de la Carrera de Ingeniería en Ecoturismo).			- Asistencia técnica en la ejecución del proyecto.
			- Capacitaciones constantes a los servidores turísticos de la comunidad San José de las Peñas.
Institución:	Gobierno Autónomo Descentralizado Municipal del Cantón Rocafuerte.		
Representante	Oficinas / ubicación	Base Legal	Injerencia en el desarrollo del proyecto
Sr. Dimas Pacífico Zambrano Vaca (Alcalde).	Matriz: Rocafuerte.	Constitución de la República del Ecuador. COOTAD.	- Acompañamiento técnico durante la ejecución del proyecto.
			- Inversión pública en aspectos de índole turísticos.
Institución:	Instituciones asentadas en la comunidad San José de las Peñas: Grupo de Turismo, Junta de Agua, Brigadistas Comunitarios, Asociación de Mortuoria, Unidad Educativa José Leonidas Delgado.		
Representante	Oficinas / ubicación	Base Legal	Injerencia en el desarrollo del proyecto
Sr. Luber Ruíz Vélez	Cantón Rocafuerte –	COOTAD.	- Se capacitarán en temas



<p>(presidente de la comunidad San José de las Peñas).</p> <p>Sr. Fernando Vélez Vélez (presidente Grupo de Turismo de la comunidad San José de las Peñas).</p>	<p>Comunidad San José de las Peñas.</p>		<p>turísticos y ambientales para el desarrollo del proyecto.</p> <ul style="list-style-type: none"> <li>- El grupo de Turismo conformado en la comunidad, se encargará de la Guianza por el sendero interpretativo.</li> <li>- El grupo de Turismo se encargará de aspectos como: preparación de la alimentación para los turistas, control y registro de ingreso y salida de turistas, brindar información general.</li> <li>- El grupo de Brigadistas Comunitarios se encargará de la seguridad tanto a los habitantes locales como a turistas, así como precautelar la seguridad de los bienes públicos.</li> </ul>
<p>Gestor de Turismo.  Nivel Profesional: Turismo, Hotelería, Ecoturismo y carreras afines.  Se encargará de ser el vínculo entre las instituciones privadas y públicas. Otras de sus funciones será el de dirigir el proceso organizativo de la comunidad San José de las Peñas.  Así mismo se encargará de tramitar en las entidades involucradas los diferentes procesos de la implementación del proyecto.</p>			

**Nota:** Matriz de actores claves en el proceso socio organizativo de la comunidad San José de Las Peñas del cantón Rocafuerte – provincia de Manabí. Elaborado por el autor del proyecto de tesis: Juvenal Salto Chúquer.

### 11.7. Maqueta virtual del circuito turístico “Virgen Blanca de Las Peñas”.

A continuación se presenta la propuesta del sendero interpretativo en el Peñón Virgen Blanca de las Peñas de la comunidad del mismo nombre.



*Gráfico 17.* Caseta de información del sendero interpretativo del Peñón Virgen Blanca de las Peñas.



*Gráfico 18.* Fotografía real de la infraestructura existente en el inicio del sendero del Peñón Virgen Blanca de las Peñas. Fotografía: Cristhian Juvenal Saltos Chúquer.



**Gráfico 19.** Sendero interpretativo del Peñón Virgen Blanca de las Peñas. En las zonas que se requiera se construirán pasamanos de madera.



**Gráfico 20.** Fotografía real del sendero del Peñón Virgen Blanca de las Peñas. Fotografía: Cristhian Juvenal Saltos Chúquer.



**Gráfico 21.** Acceso principal al Sendero interpretativo del Peñón Virgen Blanca de las Peñas.



**Gráfico 22.** Fotografía real del acceso principal al sendero del Peñón Virgen Blanca de las Peñas. Fotografía: Cristhian Juvenal Saltos Chúquer.



**Gráfico 23.** Paneles informativos en el sendero interpretativo del Peñón Virgen Blanca de las Peñas. En la zona existen 9 variedades de árboles los mismos que contarán con la información necesaria.




**Gráfico 24.** Fotografía real de como lucen los árboles sin paneles informativos en el sendero del Peñón Virgen Blanca de las Peñas. Fotografía: Cristhian Juvenal Saltos Chúquer.



**Gráfico 25.** Mirador desde la parte alta del sendero interpretativo del Peñón Virgen Blanca de las Peñas.



**Gráfico 26.** Fotografía real desde el mirador natural del sendero del Peñón Virgen Blanca de las Peñas.  
Fotografía: Cristhian Juvenal Saltos Chúquer.



**Gráfico 27.** Baterías sanitarias instaladas en el sendero interpretativo del Peñón Virgen Blanca de las Peñas.



**Gráfico 28.** Fotografía real de la batería sanitaria que existe en el Peñón Virgen Blanca de las Peñas.  
Fotografía: Cristhian Juvenal Saltos Chúcar.

Así mismo se propone dentro del sendero interpretativo la instalación de la señalética adecuada, para lo cual se toma como referencia la norma técnica estipulada en el Manual de Señalética Turística (2012)<sup>41</sup> del MINTUR, misma que se ilustran a continuación:

Paneles.



**Gráfico 29.** Panel informativo de las especies de fauna que existen en el sendero interpretativo peñón Virgen Blanca de las Peñas. Dimensión: Alto 180 cm. X 150 cm. de ancho. Construido con madera y en él se detallaran todas las especies de fauna que se pueden observar en el atractivo turístico.

<sup>41</sup> Ministerio de Turismo. (2012). *Manual de Señalética Turística*. Quito. Autor.





**Gráfico 30.** Panel informativo de las especies de flora que existen en el sendero interpretativo peñón Virgen Blanca de las Peñas. Dimensión: Alto 180 cm. X 150 cm. de ancho. Construido con madera.

Pictogramas de atractivos naturales.



Observación de Aves

**Gráfico 31.** Pictograma de Observación de Aves. Medida 600 x 600 mm. Altura de 2 metros con un soporte de tuvo galvanizado.



Observación de Flora

**Gráfico 32.** Pictograma de Observación de Flora. Medida 600 x 600 mm. Altura de 2 metros con un soporte de tubo galvanizado.



Vista Panorámica

**Gráfico 33.** Pictograma de Vista Panorámica. Medida 600 x 600 mm. Altura de 2 metros con un soporte de tubo galvanizado.

Pictogramas de atractivos culturales.



Mirador

**Gráfico 34.** Pictograma de Mirador. Medida 600 x 600 mm. Altura de 2 metros con un soporte de tubo galvanizado.



Turismo Comunitario

**Gráfico 35.** Pictograma de Turismo Comunitario. Medida 600 x 600 mm. Altura de 2 metros con un soporte de tuvo galvanizado.



Iglesia

**Gráfico 36.** Pictograma de Iglesia. Medida 600 x 600 mm. Altura de 2 metros con un soporte de tuvo galvanizado.

Pictogramas de actividades turísticas.



Senderismo

**Gráfico 37.** Pictograma de Senderismo. Medida 600 x 600 mm. Altura de 2 metros con un soporte de tuvo galvanizado.



Pic-nic

**Gráfico 38.** Pictograma de Pic-nic. Medida 600 x 600 mm. Altura de 2 metros con un soporte de tuvo galvanizado.

Pictogramas de servicio de apoyo.



Silencio

**Gráfico 39.** Pictograma de Silencio. Medida 600 x 600 mm. Altura de 2 metros con un soporte de tuvo galvanizado.



Basurero

**Gráfico 40.** Pictograma de Basurero. Medida 600 x 600 mm. Altura de 2 metros con un soporte de tuvo galvanizado.



Servicios Higiénicos H/M

**Gráfico 41.** Pictograma de Servicios Higiénicos H/M. Medida 600 x 600 mm. Altura de 2 metros con un soporte de tuvo galvanizado.



Restaurante

**Gráfico 42.** Pictograma de Restaurante. Medida 600 x 600 mm. Altura de 2 metros con un soporte de tuvo galvanizado.

Pictogramas de restricción.



Prohibido alimentar animales

**Gráfico 43.** Pictograma de Prohibido alimentar animales. Medida 600 x 600 mm. Altura de 2 metros con un soporte de tuvo galvanizado.



No pisar

**Gráfico 44.** Pictograma de No pisar. Medida 600 x 600 mm. Altura de 2 metros con un soporte de tuvo galvanizado.



No arrojar basura

**Gráfico 45.** Pictograma de No arrojar basura. Medida 600 x 600 mm. Altura de 2 metros con un soporte de tuvo galvanizado.



No Recolectar Flora y Fauna

**Gráfico 46.** Pictograma de No Recolectar Flora y Fauna. Medida 600 x 600 mm. Altura de 2 metros con un soporte de tuvo galvanizado.



No encender fogatas

**Gráfico 47.** Pictograma de No encender fogatas. Medida 600 x 600 mm. Altura de 2 metros con un soporte de tubo galvanizado.



No cazar

**Gráfico 48.** Pictograma de No cazar. Medida 600 x 600 mm. Altura de 2 metros con un soporte de tubo galvanizado.

## 12. Proceso de Recopilación de la información.

### Cuadro 24.

#### Fuentes de información e instrumentos utilizados.

Fuentes de información	Instrumentos
Primarias	Formatos de fichas de observaciones Formatos de entrevistas Formatos de encuestas
Secundarias	Mapas conceptuales Lecturas científicas Esquemas de mapas mentales

*Nota:* Fuentes de información e instrumentos utilizadas. Elaborado por el autor del proyecto de tesis: Cristhian Juvenal Saltos Chúquer.

## 13. Procesamiento de la información.

Se hará uso del avance tecnológico mediante el manejo de las nuevas TICs: paquete de Microsoft Office. La información teórica será resuelta mediante el software de Word y la información cuantitativa se procesará con la ayuda del software de Excel, en especial para la tabulación de tablas.



## 14. Presupuesto.

**Cuadro 25.**  
**Presupuesto del Proyecto Técnico.**

Rubros / ítems.	Cantidad.	Costo unitario (\$).	Costo total (\$).	Financiamiento.	
				Autofinanciamiento.	Financiamiento externo.
Internet.	30	\$1.00	\$30.00	\$30.00	\$0
Copias fotostáticas.	100	\$0.02	\$2.00	\$2.00	\$0
Impresiones.	300	\$0.10	\$30.00	\$30.00	\$0
Movilización.	10	\$3.00	\$30.00	\$30.00	\$0
Alimentación.	10	\$3.00	\$30.00	\$30.00	\$0
Diseño de sendero en digital.	1	\$200.00	\$200.00	\$200.00	\$0
Impresión y anillado del proyecto técnico para pre defensa.	3	\$15.00	\$45.00	\$45.00	\$0
Impresión final del proyecto técnico.	3	\$15.00	\$45.00	\$45.00	\$0
Empastado del proyecto técnico.	3	\$20.00	\$60.00	\$60.00	\$0
<b>Total del presupuesto de elaboración del Proyecto Técnico:</b>				<b>\$472.00</b>	

*Nota:* Presupuesto general del Proyecto Técnico. Elaborado por el autor de este proyecto técnico: Cristhian Juvenal Saltos Chúcar.

**Cuadro 26.**  
**Presupuesto de Obras.**

Rubros / ítems.	Cantidad.	Costo unitario (\$).	Costo total (\$).
Estaciones de descanso	3	\$800.00	\$2400.00
Letrinas ecológicas	3	\$500.00	\$1500.00
Paneles informativos.	9	\$100.00	\$900.00
Señalización.	10	\$100.00	\$1000.00
Escalinatas con pasamano.	1	\$1000.00	\$1000.00
Paneles informativos	2	\$150.00	\$300.00
Pictogramas	18	\$100.00	\$1800.00
<b>Total:</b>			<b>\$8900.00</b>

*Nota:* Presupuesto de obras. Elaborado por el autor de este proyecto técnico: Cristhian Juvenal Saltos Chúcar.

15. Cronograma.

**Cuadro 27.**  
**Cronograma del desarrollo del proyecto técnico.**

#	Actividades.	Año 2016.																								
		Marzo			Abril				Mayo				Junio					Julio				Agosto				
		3	4	5	1	2	3	4	1	2	3	4	1	2	3	4	5	1	2	3	4	1	2	3	4	
1	Semestre de titulación.																									
2	Selección y aprobación del tema del proyecto técnico.																									
3	Elaboración del Perfil del proyecto técnico.																									
4	Sustentación del proyecto técnico.																									
5	Correcciones del perfil del proyecto técnico.																									
6	Entrega del perfil del proyecto técnico.																									
7	Aplicación y tabulación de encuestas.																									
8	Elaboración del guión interpretativo para lograr la operatividad del circuito turístico “Virgen Blanca de Las Peñas.																									
9	Elaboración de la matriz de actores claves para lograr su involucramiento en el proceso socio organizativo de la comunidad San José de la Peñas.																									
10	Diseño de una maqueta virtual del circuito turístico “Virgen Blanca de Las Peñas.																									
11	Conclusiones.																									
12	Pre - defensa del proyecto técnico.																									
13	Lectura de fiscal y plagio.																									
14	Defensa final.																									

*Nota:* Cronograma general del desarrollo del proyecto técnico. Elaborado por el autor de este proyecto técnico: Cristhian Juvenal Saltos Chúquer.

## **16. Conclusiones.**

Con la puesta en marcha del guión interpretativo en el sendero del Peñón de la Virgen Blanca de las Peñas se mejorará el servicio que se viene brindando a los turistas, debido a que se contará con información referencial de las especies de flora y fauna que existe en la zona.

La implementación de todo proyecto turístico en comunidades como San José de las Peñas revaloriza los atractivos existentes en esas zonas, para el caso del Peñón Virgen Blanca de las Peñas fortalecerá el trabajo del grupo de turismo, así como a todos quienes están involucrados en ésta actividad.

Sin lugar a dudas la identificación de los actores claves para el desarrollo socio económico permitirá marcar una hoja de ruta, donde cada estamento tendrá definido el rol que jugará antes y durante la ejecución del proyecto. Permitiendo de esa forma trabajar de manera coordinada entre lo público y privado.

Con la presentación a la comunidad San José de las Peñas del proyecto para la implementación de facilidades turísticas en el Peñón Virgen Blanca, ésta comunidad podrá gestionar antes entidades gubernamentales la puesta en marcha de dicha infraestructura, debido a que se contará con información actualizada de la zona de influencia.

17. Anexos.

ANEXO 1.

Árbol del problema.

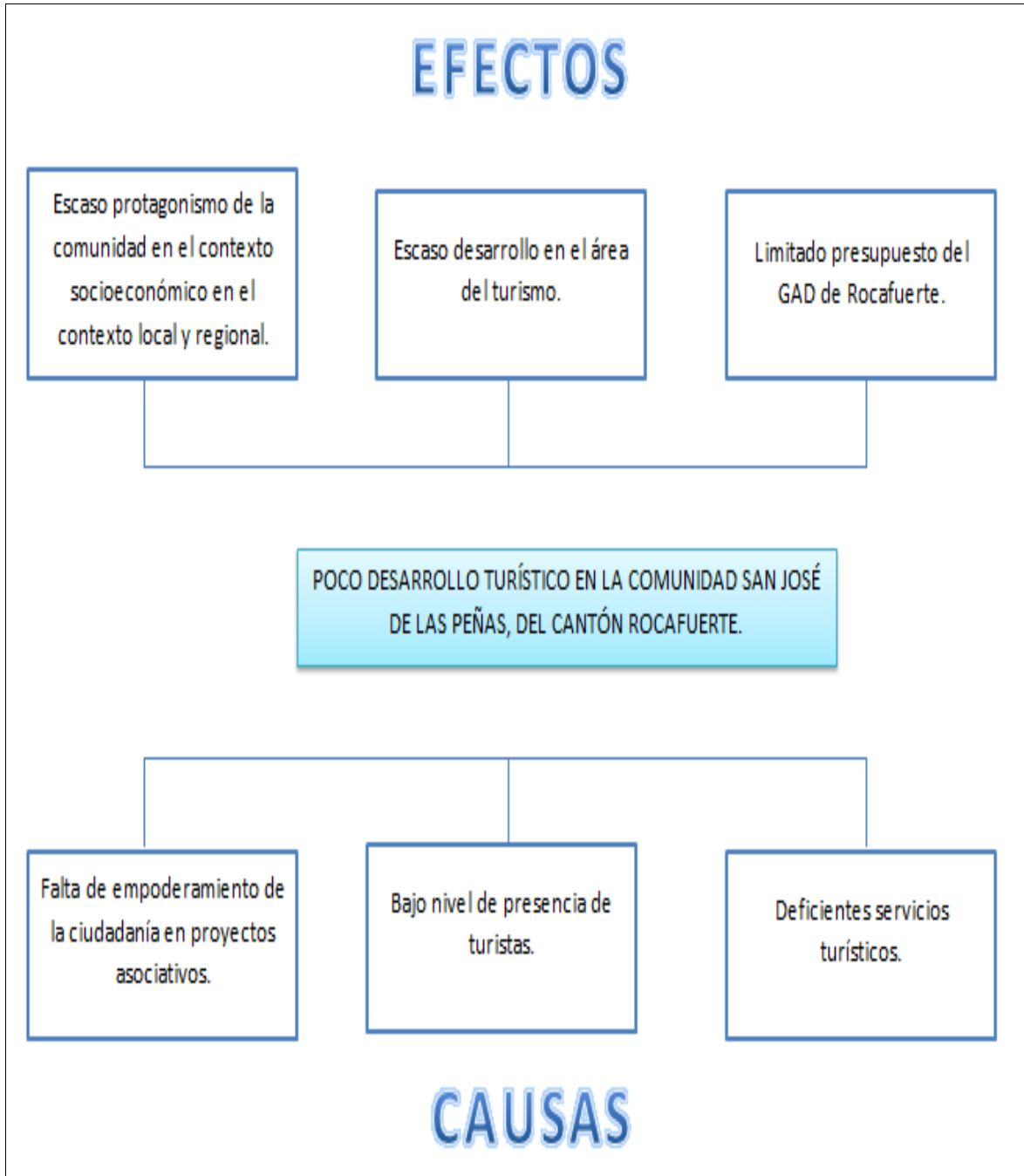


Gráfico 49. Árbol del problema. Elaborado por el autor de este Proyecto Técnico: Cristhian Juvenal Saltos Chúquer.

## ANEXO 2.

Mapa geográfico del cantón Rocafuerte.



**Gráfico 50.** Mapa geográfico del cantón Rocafuerte. Ilustración tomada del folleto Manabí por cantones. Publicado por El Diario – Tercera edición en el año 2005.

### ANEXO 3.

Ubicación satelital de la comunidad San José de las Peñas, cantón Rocafuerte.



**Gráfico 51.** Ubicación satelital de la comunidad San José de las Peñas, cantón Rocafuerte.

## ANEXO 4.

### DESCRIPCION TURISTICA DEL PEÑON DE LA VIRGEN BLANCA DE LA COMUNIDAD SAN JOSE DE LAS PEÑAS

Distinguidos compañeros y compañeras servidores públicos municipales, Señores Alcaldes, moradores de la comunidad San José de las Peñas, 'público en general, nos encontramos en el atractivo turístico PEÑON DE LA VIRGEN BLANCA DE LAS PEÑAS.

De acuerdo a ficha de inventario de atractivos turísticos del Ministerio de Turismo del Ecuador, está considerado como categoría de Sitios Naturales, Tipo Montaña – Subtipo Colina. En virtud que es conocido localmente recibió Jerarquía II, sin embargo, el propósito que persigue nuestra municipalidad es difundir y promocionar este atractivo a nivel provincial y nacional para posicionarlo en una Jerarquía de mayor nivel puesto que las accesibilidades han sido mejoradas.

Geográficamente nos encontramos ubicados en la latitud 555883 y longitud 9893898, a una altura aproximada de 46 metros sobre el nivel del mar. El ingreso hasta este hermoso paraje natural es a la altura del kilómetro 12 de la vía Portoviejo – Crucita, desde donde hay que acceder aproximadamente 8 kilómetros por la vía de segundo grado que nos ha trasladado hasta este lugar.

El Peñón mide aproximadamente de 12 a 15 metros de altura en la parte más alta de la gruta, su forma simula una pequeña cueva. La roca es una formación geológica sedimentaria, y en la misma

**Gráfico 52.** Relato histórico y turístico del Peñón Virgen Blanca de las Peñas. Gobierno Autónomo Descentralizado Municipal del cantón Rocafuerte.

desde la parte baja hacia arriba existen 7 manantiales desde donde brota agua salobre; que según colonos de la zona tiene propiedades medicinales. No se han realizado estudios geológicos que permitan determinar la composición y estructuración del suelo.

Narran los moradores del lugar que esta misteriosa roca fue dinamitada por extranjeros que llegaron al lugar en décadas pasadas, pero al no ceder la roca, se formaron inexplicablemente los 7 manantiales desde donde no deja de gotear agua en ninguna época del año, asegurando visitantes y colonos de San José de las Peñas, que esta agua sirve para aliviar enfermedades como reumatismo, gripe entre otras.

Lo anteriormente expuesto, más las creencias religiosas de los habitantes de la comunidad de San José de las Peñas, permitió la colocación de la Virgen Blanca en el año 1988, época desde la cual al sitio se lo conoce como la Gruta de la Virgen Blanca de las Peñas. Hace unos 40 o 50 años la zona era refugio de cuatreros y se tejieron muchas leyendas sobre el lugar pero se dice que se colocó la imagen para purificar el lugar por la presencia de gente de mala reputación.

La imagen religiosa que actualmente se ubica en este pintoresco lugar, fue donada por la Sra. Teresa Loor de Larrea, de raíces rocafortences, radicada en la ciudad de Calceta quien falleció con

**Gráfico 53.** Relato histórico y turístico del Peñón Virgen Blanca de las Peñas. Gobierno Autónomo Descentralizado Municipal del cantón Rocafuerte.



la ilusión que este lugar sea consagrado como un santuario, es así, que desde hace 20 años aproximadamente el último sábado del mes de mayo, se realiza una peregrinación desde la ciudad de Rocafuerte hasta este lugar, y en los últimos años concurren todas las pastorales de Manabí a la misa campal, donde niños, niñas, jóvenes y adultos asisten con fe y devoción.

La vegetación presente en el sector es propia de bosques secos tropicales y de matorrales secos tropicales. Las especies vegetativas representativas son: Ceibos, Algarrobos, Sapote de perro, Cascol, Palo Santo, capus candelabro, Moyuyo, florón. En la parte de ingreso a la gruta se han plantado hileras de árboles de Nim.

En cuanto a la fauna, se registran: garza bueyera, paloma sabanera, periquitos del pacífico, azulejos, Cheo, Horneros, negro fino, garrapatero, lechuza, zarigüeyas.

Este sitio en sus alrededores conserva una vegetación seca, espinosa y achaparrada, con pocos árboles dispersos de hasta 5 metros de altura aproximadamente propios de un clima seco tropical. Es un lugar tranquilo, apacible con características propias de la belleza natural y el misterio que envuelve a la campiña manabita.

Una de las leyendas que han documentado las personas de mayor edad de este sitio es que: Se dice que es un campo de recreación

**Gráfico 54.** Relato histórico y turístico del Peñón Virgen Blanca de las Peñas. Gobierno Autónomo Descentralizado Municipal del cantón Rocafuerte.

de duendes que frecuentemente hacen fiesta con música no escuchada, este episodio se da en noche de luna clara, otra historia es la niña bonita encantada con cara de diosa y cuerpo de sirena, ella es la que entona la música con su angelical voz. Otra leyenda narra que si se llegara a romper la roca el mar se vendría encima de la población y sus alrededores.

Todos estos misterios y paisajes tangibles, serán expuestos de hoy en adelante a los visitantes y turistas que lleguen a este hermoso lugar por este grupo de hombres y mujeres emprendedores que han conformado el Centro de Turismo Comunitario de San José de Las Peñas, y donde nuestro compromiso como Gobierno Autónomo Descentralizado Municipal del Cantón Rocafuerte es fortalecerlos e incluirlos en los programas de promoción turística del cantón, así como darles asistencia técnica en todas las actividades que se planifiquen,

Invito luego a todos y todas a que puedan vivenciar lo expresado para que sean los guías naturales de esta comunidad quienes les faciliten el recorrido por el sendero eco turístico diseñado y que estará a disposición de los turistas que nos visiten.

**Gráfico 55.** Relato histórico y turístico del Peñón Virgen Blanca de las Peñas. Gobierno Autónomo Descentralizado Municipal del cantón Rocafuerte.

## ANEXO 5.

			<div style="border: 1px solid black; padding: 5px; margin: 0 auto; width: 80%;"> <p style="margin: 0;">REGISTRO DE DATOS DE LOS ATRACTIVOS TURÍSTICOS</p> <p style="margin: 0;"><b>FICHA PARA INVENTARIO DE ATRACTIVOS TURÍSTICOS</b></p> <p style="margin: 0;">MINISTERIO DE TURISMO</p> </div>		
<b>1. DATOS GENERALES</b>					
ENCUESTADOR: <i>Tlga. Mónica Romero García</i>			FICHA RF		
SUPERVISOR EVALUADOR: <i>Lic. Gina Molina /Biólogo Otoniel López</i>			FECHA: <i>2 de Noviembre 2012.</i>		
NOMBRE DEL ATRACTIVO: <i>Peñón Virgen Blanca de las Peñas</i>					
PROPIETARIO:					
CATEGORÍA: <i>Sitios Naturales</i>		TIPO: <i>Montaña</i>		SUBTIPO: <i>Colina</i>	
<b>2. UBICACIÓN</b>					
LATITUD: <b>0555883</b>		LONGITUD: <b>9893898</b>			
PROVINCIA: <i>MANABI</i>		CANTÓN: <i>Rocafuerte</i>		LOCALIDAD:	
CALLE:		NÚMERO:		TRANSVERSAL:	
<b>3. CENTROS URBANOS MAS CERCANOS AL ATRACTIVO</b>					
NOMBRE DEL POBLADO: <i>Portoviejo</i>			DISTANCIA(Km.): <i>26</i>		
NOMBRE DEL POBLADO: <i>Manta</i>			DISTANCIA(Km.): <i>50</i>		
<b>4. CARACTERÍSTICAS FÍSICAS DEL ATRACTIVO</b>					
<b>V A L O R  L I N T R I N S E C O</b>	ALTURA (m.s.n.m.): <i>46msnm</i>		TEMPERATURA (°C): <i>28 - 32</i>		PRECIPITACIÓN PLUVIOMETRICA (mm/año): <i>163,5</i>
	<p><i>a) <b>Altura y morfología:</b> El peñón mide aproximadamente de 12 a 15 metros de altura en la parte más alta de la gruta. Su forma simula una pequeña cueva. La roca es sedimentaria, y en la misma desde la parte baja hacia arriba existen 7 manantiales desde donde brota agua salobre, que según colonos de la zona tiene propiedades medicinales. No se han realizado estudios geológicos que permitan determinar la composición y estructuración de este suelo.</i></p>				
	<p><i>b) <b>Flora y fauna:</b> la vegetación presente en el sector es propia de bosques secos tropicales y de matorrales secos tropicales. Las especies vegetativas representativas son: ceibos (<i>Ceiba pentandra</i>), Algarrobos (<i>Prosopis sp</i>), Sapote de perro (<i>Capparis angulata</i>), Cascol (<i>Caesalpinia paipai</i>), palo santo (<i>Bursera graveolens</i>), captus candelabro (<i>Monvillea sp</i>), moyuyo (<i>Cordia lutea</i>), Florón (<i>Ipomoea carnea</i>). En la parte de ingreso a la gruta, se han plantado hileras de árboles de Nim (<i>Azaderachta indica</i>).</i></p>				
	<p><i>En cuanto a la Fauna, se registran: garza bueyera (<i>Bubulcus ibis</i>), paloma sabanera (<i>Columbina passerina</i>), periquitos del pacifico (<i>Forpus coelestis</i>), azulejos (<i>Diglossopis sp</i>), Cheo (<i>Mimus longicaudatus</i>), homeros (<i>Furnarius sp</i>), negro fino (<i>Dives warszewiczi</i>), Garrapatero (<i>Crotophaga ani</i>), lechuza (<i>Tyto alba</i>), gavián (<i>Buteogallus sp</i>), zarigüeyas (<i>Didelphys marsupialis</i>).</i></p>				
<p><i>c) <b>Descripción del paisaje:</b> El peñasco es una formación geológica de roca sedimentaria, donde en su parte inferior se ha configurado una formación tipo cueva. Este es otro de los sitios de Manabí marcado de leyendas, entre ellas la historia que cuenta que el peñasco de San José tomó esa forma luego de varios intentos por dinamitarlo, pero que esta misteriosa roca nunca cedió. Desde entonces brota inexplicablemente un manantial natural de agua salada que no deja de gotear en ninguna época del año. Los habitantes del sector aseguran que el agua que fluye de esta roca sirve para</i></p>					

Gráfico 56. Ficha de Inventario de Atractivos Turísticos del cantón Rocafuerte. Fuente: Ministerio de Turismo – Coordinación Zonal 4.



REGISTRO DE DATOS DE LOS ATRACTIVOS TURÍSTICOS  
FICHA PARA INVENTARIO DE ATRACTIVOS TURÍSTICOS  
MINISTERIO DE TURISMO



	<p><i>aliviar enfermedades como el reumatismo, la gripe, entre otras.</i></p> <p><i>Lo anteriormente expuesto mas las creencias religiosas de los habitantes de la comunidad San José de las Peñas, permitió la colocación de la Virgen Blanca en el año 1988, época desde la cual al sitio se le conoce como la Gruta de la Virgen Blanca de las Peñas. Hace unos 40 a 50 años la zona era el refugio de cuatreros y se tejen muchas leyendas sobre el lugar pero se dice que se colocó la imagen para purificar el lugar por la presencia de gente de mala reputación.</i></p> <p><i>Este sitio en sus alrededores conserva una vegetación seca, espinosa y achaparrada, con pocos árboles dispersos de hasta 5 metros de altura aproximadamente propios de un clima seco tropical. Es un lugar tranquilo, apacible con características propias de la belleza natural y el misterio que envuelve a la campiña manabita.</i></p> <p><i>d) <b>Formación geológica:</b> El peñasco es una formación geológica de roca sedimentaria, donde en su parte inferior se ha configurado una formación tipo cueva. Desde la parte baja hacia arriba existen 7 manantiales desde donde brota agua salobre, que según colonos de la zona tiene propiedades medicinales. No se han realizado estudios geológicos ni hidrológicos que permitan determinar la composición y estructuración de este suelo.</i></p>
--	---

Gráfico 57. Ficha de Inventario de Atractivos Turísticos del cantón Rocafuerte. Fuente: Ministerio de Turismo – Coordinación Zonal 4.

<b>C A L I D A D E C O</b>	<b>V A L O R  E X T R I N S E C O</b>	<p><b>4.1. USOS (SIMBOLISMO)</b></p> <p><i>El agua que brota de las 7 penas se acumula en una piscina de cemento construida en la gruta donde se ubica la Virgen Blanca de las Peñas y es utilizada por creyentes de la fe católica para aliviar dolores reumáticos, gripes entre otras.</i></p> <p><b>ORGANIZACION Y CUMPLIMIENTO (ACONTECIMIENTOS PROGRAMADOS)</b></p> <p><i>En el lugar, el último sábado del mes de Mayo se realiza una caminata desde Rocafuerte hasta la gruta que concluye con una misa campal. Esto es organizado por la comunidad cristiana del Cantón Rocafuerte y por la propia comunidad de San José de las Peñas.</i></p> <p><i>En esta localidad, existe un Comité de desarrollo comunitario, que se encarga de gestionar recursos financieros y de obras para el desarrollo del recinto y con ello también del atractivo.</i></p>	<p><b>5. ESTADO DE CONSERVACIÓN DEL ATRACTIVO</b></p> <p>ALTERADO <input type="checkbox"/> NO ALTERADO <input type="checkbox"/> CONSERVADO <input checked="" type="checkbox"/></p> <p>DETERIORADO <input type="checkbox"/> EN PROCESO DE DETERIORO <input type="checkbox"/></p> <p>CAUSAS:</p> <p><b>5.1 PATRIMONIO (Atractivos Culturales)</b></p> <p>Nombre: _____</p> <p>Fecha de Declaración: _____</p> <p>Categoría: Patrimonio de la Humanidad <input type="checkbox"/></p> <p>Patrimonio del Ecuador <input type="checkbox"/></p>																																																																																																																																														
	<b>A P O Y O</b>	<p><b>6. ESTADO DE CONSERVACIÓN DEL ENTORNO</b></p> <p>ALTERADO <input type="checkbox"/> NO ALTERADO <input type="checkbox"/> CONSERVADO <input type="checkbox"/></p> <p>DETERIORADO <input type="checkbox"/> EN PROCESO DE DETERIORO <input checked="" type="checkbox"/></p> <p>CAUSAS: <i>deforestación de la vegetación para elaboración de leña y carbón.</i></p>																																																																																																																																															
		<p><b>6. INFRAESTRUCTURA VIAL Y DE ACCESO</b></p> <table border="1" style="width: 100%; border-collapse: collapse; text-align: center;"> <thead> <tr> <th rowspan="2">TIPO</th> <th rowspan="2">SUBTIPO</th> <th colspan="3">ESTADO DE LAS VIAS</th> <th rowspan="2">TRANSPORTE</th> <th colspan="4">FRECUENCIAS</th> <th colspan="2">TEMPORALIDAD DE ACCESO</th> </tr> <tr> <th>B</th> <th>R</th> <th>M</th> <th>DIARIA</th> <th>SEMANAL</th> <th>MENSUAL</th> <th>EVENTUAL</th> <th colspan="2">DIAS AL AÑO</th> </tr> </thead> <tbody> <tr> <td rowspan="4">TERRESTRE</td> <td>ASFALTADO</td> <td></td> <td></td> <td>X</td> <td>BUS</td> <td></td> <td></td> <td></td> <td>X</td> <td colspan="2">365</td> </tr> <tr> <td>LASTRADO</td> <td></td> <td></td> <td>X</td> <td>AUTOMOVIL</td> <td>X</td> <td></td> <td></td> <td></td> <td colspan="2">DIAS AL MES 30</td> </tr> <tr> <td>EMPEDRADO</td> <td></td> <td></td> <td></td> <td>4X4</td> <td>X</td> <td></td> <td></td> <td></td> <td colspan="2">Culturales: Día Inicio: Día Fin:</td> </tr> <tr> <td>SENDERO</td> <td></td> <td></td> <td></td> <td>TREN</td> <td></td> <td></td> <td></td> <td></td> <td colspan="2">Naturales: 30</td> </tr> <tr> <td rowspan="3">ACUATICO</td> <td rowspan="2">MARITIMO</td> <td></td> <td></td> <td></td> <td>BARCO</td> <td></td> <td></td> <td></td> <td></td> <td colspan="2">HORAS AL DIA 24</td> </tr> <tr> <td></td> <td></td> <td></td> <td>BOTE</td> <td></td> <td></td> <td></td> <td></td> <td colspan="2">Culturales: Día Inicio: Día Fin:</td> </tr> <tr> <td>FLUVIAL</td> <td></td> <td></td> <td></td> <td>CANOA</td> <td></td> <td></td> <td></td> <td></td> <td colspan="2">Naturales: 8h00 - 18h00</td> </tr> <tr> <td rowspan="3">AÉREO</td> <td rowspan="3"></td> <td></td> <td></td> <td></td> <td>OTROS</td> <td></td> <td></td> <td></td> <td></td> <td colspan="2">Culturales: Día Inicio: Día Fin:</td> </tr> <tr> <td></td> <td></td> <td></td> <td>AVION</td> <td></td> <td></td> <td></td> <td></td> <td colspan="2">Naturales: 8h00 - 18h00</td> </tr> <tr> <td></td> <td></td> <td></td> <td>AVIONETA</td> <td></td> <td></td> <td></td> <td></td> <td colspan="2"></td> </tr> <tr> <td colspan="2"></td> <td colspan="10"> <p><b>OBSERVACIÓN:</b> <i>La Gruta se localiza a 3 Km. Desde sector conocido como Cruz Verde que es la intersección de la vía Rocafuerte - Portoviejo - Manta.</i></p> </td> </tr> </tbody> </table>	TIPO	SUBTIPO	ESTADO DE LAS VIAS			TRANSPORTE	FRECUENCIAS				TEMPORALIDAD DE ACCESO		B	R	M	DIARIA	SEMANAL	MENSUAL	EVENTUAL	DIAS AL AÑO		TERRESTRE	ASFALTADO			X	BUS				X	365		LASTRADO			X	AUTOMOVIL	X				DIAS AL MES 30		EMPEDRADO				4X4	X				Culturales: Día Inicio: Día Fin:		SENDERO				TREN					Naturales: 30		ACUATICO	MARITIMO				BARCO					HORAS AL DIA 24					BOTE					Culturales: Día Inicio: Día Fin:		FLUVIAL				CANOA					Naturales: 8h00 - 18h00		AÉREO					OTROS					Culturales: Día Inicio: Día Fin:					AVION					Naturales: 8h00 - 18h00					AVIONETA									<p><b>OBSERVACIÓN:</b> <i>La Gruta se localiza a 3 Km. Desde sector conocido como Cruz Verde que es la intersección de la vía Rocafuerte - Portoviejo - Manta.</i></p>									
TIPO	SUBTIPO	ESTADO DE LAS VIAS			TRANSPORTE	FRECUENCIAS				TEMPORALIDAD DE ACCESO																																																																																																																																							
		B	R	M		DIARIA	SEMANAL	MENSUAL	EVENTUAL	DIAS AL AÑO																																																																																																																																							
TERRESTRE	ASFALTADO			X	BUS				X	365																																																																																																																																							
	LASTRADO			X	AUTOMOVIL	X				DIAS AL MES 30																																																																																																																																							
	EMPEDRADO				4X4	X				Culturales: Día Inicio: Día Fin:																																																																																																																																							
	SENDERO				TREN					Naturales: 30																																																																																																																																							
ACUATICO	MARITIMO				BARCO					HORAS AL DIA 24																																																																																																																																							
					BOTE					Culturales: Día Inicio: Día Fin:																																																																																																																																							
	FLUVIAL				CANOA					Naturales: 8h00 - 18h00																																																																																																																																							
AÉREO					OTROS					Culturales: Día Inicio: Día Fin:																																																																																																																																							
					AVION					Naturales: 8h00 - 18h00																																																																																																																																							
					AVIONETA																																																																																																																																												
		<p><b>OBSERVACIÓN:</b> <i>La Gruta se localiza a 3 Km. Desde sector conocido como Cruz Verde que es la intersección de la vía Rocafuerte - Portoviejo - Manta.</i></p>																																																																																																																																															

Gráfico 58. Ficha de Inventario de Atractivos Turísticos del cantón Rocafuerte. Fuente: Ministerio de Turismo – Coordinación Zonal 4.



**REGISTRO DE DATOS DE LOS ATRACTIVOS TURÍSTICOS**  
**FICHA PARA INVENTARIO DE ATRACTIVOS TURÍSTICOS**  
**MINISTERIO DE TURISMO**



<b>RUTAS DE BUSES DESDE POBLACIONES CERCANAS:</b>	
NOMBRE DE LA RUTA: <i>Cooperativas de Transportes terrestres: Reina del Camino, Coactur, Carlos Alberto Aray, Crucita, Rocafuerte, entre las principales</i>	
A DESDE: <i>Portoviejo</i>	HASTA: <i>Rocafuerte</i>
FRECUCENCIA: <i>cada media hora</i>	
DISTANCIA:	
<b>9. INFRAESTRUCTURA BÁSICA</b>	
<b>AGUA</b>	
POTABLE <input type="checkbox"/>	ENTUBADA <input checked="" type="checkbox"/>
TRATADA <input checked="" type="checkbox"/>	DE POZO <input type="checkbox"/>
NO EXISTE <input type="checkbox"/>	OTROS
<b>ENERGÍA ELÉCTRICA</b>	
SISTEMA INTERCONECTADO <input checked="" type="checkbox"/>	GENERADOR <input type="checkbox"/>
NO EXISTE <input type="checkbox"/>	OTROS
<b>ALCANTARILLADO</b>	
RED PÚBLICA <input type="checkbox"/>	POZO CIEGO <input type="checkbox"/>
POZO SEPTICO <input checked="" type="checkbox"/>	NO EXISTE <input type="checkbox"/>
OTROS	
<b>PRECIO</b>	
SI <input type="checkbox"/>	NO <input checked="" type="checkbox"/>
ENTRADA LIBRE <input checked="" type="checkbox"/>	OTROS
Observación :	
<b>10. ASOCIACIÓN CON OTROS ATRACTIVOS</b>	
NOMBRES	DISTANCIA
- <i>Balneario El Ceibal</i>	- <i>5 Km.</i>
- <i>Artesanías en Tagua</i>	- <i>6 Km.</i>
<b>11. DIFUSIÓN DEL ATRACTIVO</b>	
LOCAL <input checked="" type="checkbox"/>	NACIONAL <input type="checkbox"/>
PROVINCIAL <input type="checkbox"/>	INTERNACIONAL <input type="checkbox"/>
Otros:	
Certifico que los datos constantes en estas hojas son verídicos	
FIRMA: SUPERVISOR	EVALUADOR

Gráfico 59. Ficha de Inventario de Atractivos Turísticos del cantón Rocafuerte. Fuente: Ministerio de Turismo – Coordinación Zonal 4.

**12. DATOS GENERALES**

ENCUESTADOR: *Tlga. Mónica Romero García*

FICHA RF

SUPERVISOR EVALUADOR: *Lic. Gina Molina / Biólogo Otoniel López*

FECHA: *2 de Noviembre 2012.*

NOMBRE DEL ATRACTIVO: *Peñón Virgen Blanca de las Peñas*

PROPIETARIO:

CATEGORÍA: *Sitios Naturales*

TIPO: *Montaña*

SUBTIPO: *Colina*



**Gráfico 60.** Ficha de Inventario de Atractivos Turísticos del cantón Rocafuerte. Fuente: Ministerio de Turismo – Coordinación Zonal 4.

**13.- DATOS GENERALES**

ENCUESTADOR: *Tlga. Mónica Romero García*

FICHA RF

SUPERVISOR EVALUADOR: *Lic. Gina Molina / Biólogo Otoniel López*

FECHA: *2 de Noviembre 2012.*

NOMBRE DEL ATRACTIVO: *Peñón Virgen Blanca de las Peñas*

PROPIETARIO:

CATEGORÍA: *Sitios Naturales*

TIPO: *Montaña*

SUBTIPO: *Colina*



*Gráfico 61.* Ficha de Inventario de Atractivos Turísticos del cantón Rocafuerte. Fuente: Ministerio de Turismo – Coordinación Zonal 4.



**14.- DATOS GENERALES**

ENCUESTADOR: *Tlga. Mónica Romero García*

FICHA RF

SUPERVISOR EVALUADOR: *Lic. Gina Molina /Biólogo Otoniel López*

FECHA: *2 de Noviembre 2012.*

NOMBRE DEL ATRACTIVO: *Peñón Virgen Blanca de las Peñas*

PROPIETARIO:

CATEGORÍA: *Sitios Naturales*

TIPO: *Montaña*

SUBTIPO: *Colina*



*Gráfico 62.* Ficha de Inventario de Atractivos Turísticos del cantón Rocafuerte. Fuente: Ministerio de Turismo – Coordinación Zonal 4.



## ANEXO 6.



Encuesta a los habitantes de la comunidad San José de Las Peñas del cantón Rocafuerte.

Formato de encuesta.

Como egresado de la Carrera de Ingeniería en Ecoturismo de la Universidad San Gregorio de Portoviejo, me encuentro realizando la presente encuesta para la elaboración del presente trabajo de Proyecto Técnico, para lo cual se ha planteado el tema: Estrategias para el desarrollo turístico y socio económico de la comunidad San José de las Peñas, cantón Rocafuerte, provincia de Manabí, República del Ecuador.

Vuestra colaboración será de mucha relevancia, ruego contestar las preguntas con la mayor veracidad posible.

Agradezco su colaboración.

### 1. Datos generales:

Edad..... Ocupación y/o profesión..... Sexo M.....F.....

### 2. ¿Cuánto tiempo reside en la comunidad?

Menos de 3 años ( )

Más de 3 años ( )

Toda la vida ( )

### 3. ¿Cuál es su principal fuente de ingreso económico?

Pesca ( )

Agricultura ( )

Turismo ( )

Comercio ( )

Otro.....  
.....

4. ¿Considera usted que la comunidad tiene potencial turístico a desarrollar?

Si ( )                      No ( )

5. ¿Considera usted importante la implementación de un proyecto turístico aquí en la comunidad?

Si ( )                      No ( )

6. ¿Considera usted que la comunidad cuenta con suficiente infraestructura para recibir a los turistas?

Si ( )                      No ( )

7. ¿Cuál de las siguientes opciones cree usted que sería el motivo de la visita de turistas a la comunidad?

Descanso y ocio ( )

Aventura y deporte ( )

Religión y fe ( )

Gastronomía ( )

Otros.....  
.....

## ANEXO 7.



Encuesta a los turistas que visitan la comunidad San José de Las Peñas del cantón Rocafuerte.

Formato de encuesta.

Como egresado de la Carrera de Ingeniería en Ecoturismo de la Universidad San Gregorio de Portoviejo, me encuentro realizando la presente encuesta para la elaboración del presente trabajo de Proyecto Técnico, para lo cual se ha planteado el tema: Estrategias para el desarrollo turístico y socio económico de la comunidad San José de las Peñas, cantón Rocafuerte, provincia de Manabí, República del Ecuador.

Vuestra colaboración será de mucha relevancia, ruego contestar las preguntas con la mayor veracidad posible.

Agradezco su colaboración.

1. ¿Cuál es su lugar de procedencia?

---

2. Edad del turista encuestado.

18 a 30 años ( )

31 a 45 años ( )

45 a 65 años ( )

Mayor de 65 años ( )

3. ¿Qué motivos tiene para venir a la comunidad San José de las Peñas?

Visita a familiares ( )

Turismo ( )

Ocio y recreación ( )

Gastronomía ( )

Otros

---

4. ¿Por qué medios conoce de los atractivos turísticos de la comunidad San José de las Peñas?

Internet ( )

Recomendaciones de amigos ( )

Medios de comunicación masivos ( )

Otros

---

5. ¿Conoce usted de la existencia del atractivo turístico Peñón Virgen Blanca de las Peñas?

Si ( )

No ( )

6. ¿Cuánto estaría dispuesto a gastar durante se estadía en la comunidad San José de las Peñas?

Entre 10 a 25 dólares ( )

Entre 25 a 40 dólares ( )

Más de 40 dólares ( )

7. ¿Qué facilidades turísticas quisiera que se implementen en la comunidad?

Senderos ( )

Visitas guiadas ( )

Baterías sanitarias ( )

## ANEXO 8.



Formato de entrevista al Director del de Desarrollo Agropecuario, Cooperación Internacional, Ambiente y Turismo del GAD Municipal de cantón Rocafuerte.

Como egresado de la Carrera de Ingeniería en Ecoturismo de la Universidad San Gregorio de Portoviejo, me encuentro realizando la presente entrevista para la elaboración del trabajo de Proyecto Técnico, para lo cual se ha planteado el tema: Estrategias para el desarrollo turístico y socio económico de la comunidad San José de las Peñas, cantón Rocafuerte, provincia de Manabí, República del Ecuador.

Vuestra colaboración será de mucha relevancia, ruego contestar las preguntas con la mayor veracidad posible.

1. ¿Qué tipo de proyectos tiene el GAD de Rocafuerte planificados ejecutar en la comunidad San José de las Peñas en el ámbito turístico?
2. ¿Considera usted indispensable usted que se implemente un circuito turístico en la comunidad San José de las Peñas?
3. ¿Cuál debe ser el rol del GAD de Rocafuerte en este tipo de proyectos?
4. ¿Qué recursos destacaría como potencial turístico en la comunidad San José de las Peñas?
5. ¿Qué rol juega la dirigencia local en el desarrollo comunitario de San José de las Peñas?, su punto de vista como autoridad municipal.
6. ¿Cuenta San José de las Peñas con todos los recursos para ser una CTC?, al respecto que se ha hecho como GAD para lograr este objetivo.

## ANEXO 9.



Formato de entrevista al presidente de la comunidad San José de las Peñas, del cantón Rocafuerte.

Como egresado de la Carrera de Ingeniería en Ecoturismo de la Universidad San Gregorio de Portoviejo, me encuentro realizando la presente entrevista para la elaboración del trabajo de Proyecto Técnico, para lo cual se ha planteado el tema: Estrategias para el desarrollo turístico y socio económico de la comunidad San José de las Peñas, cantón Rocafuerte, provincia de Manabí, República del Ecuador.

Vuestra colaboración será de mucha relevancia, ruego contestar las preguntas con la mayor veracidad posible.

1. ¿Cree usted que el turismo en la comunidad San José de las Peñas es un puntal de desarrollo local tomando en cuenta que existe el atractivo del Peñón de la Virgen Blanca?
2. ¿Qué actividades pueden desarrollar los turistas que visitan la comunidad San José de las Peñas?
3. ¿Los ingresos económicos que se generan en la actualidad por la presencia de los turistas, como son distribuidos dentro de la comunidad?
4. ¿Cuentan con un guión turístico para ilustrar de mejor manera el recorrido por el Peñón de la Virgen Blanca?



5. Dentro de las estrategias turísticas están los guiones para recorridos turísticos, ¿Estarían dispuestos a implementarlo para ilustrar de mejor manera el recorrido por el Peñón de la Virgen Blanca?
6. ¿Cómo ven usted como dirigencia el apoyo de la Municipalidad del cantón Rocafuerte?
7. ¿De lo que actualmente hay en el Peñón de la Virgen Blanca, que es lo que creen que le hace falta?
8. ¿Cuál es el número de turistas que visitan la comunidad actualmente?
9. ¿Cuántos habitantes de la comunidad forman parte del grupo de turismo y a su vez cuál es la principal actividad productiva que realizan?
10. ¿Cuál es la procedencia de los turistas que visitan actualmente la comunidad San José de las Peñas?

## ANEXO 10.



Formato de entrevista a la Coordinadora Zonal 4 del Ministerio de Turismo, Ing. Gema Rosario Ceballos Galarza.

Como egresado de la Carrera de Ingeniería en Ecoturismo de la Universidad San Gregorio de Portoviejo, me encuentro realizando la presente entrevista para la elaboración del trabajo de Proyecto Técnico, para lo cual se ha planteado el tema: Estrategias para el desarrollo turístico y socio económico de la comunidad San José de las Peñas, cantón Rocafuerte, provincia de Manabí, República del Ecuador.

Vuestra colaboración será de mucha relevancia, ruego contestar las preguntas con la mayor veracidad posible.

1. ¿Cuál es el rol del Ministerio de Turismo en el fomento de esta actividad?
2. ¿Desde ésta Coordinación Zonal, que acciones se están implementando para apoyar a los GADs en el desarrollo turístico?
3. ¿Cuál ha sido la intervención del Ministerio de Turismo en el cantón Rocafuerte?
4. ¿El Ministerio de Turismo podría apoyar en la implementación de un proyecto de desarrollo turístico en la comunidad San José de las Peñas del cantón Rocafuerte?

## ANEXO 11.



Formato de entrevista a la Analista de Planificación y Control de la Gestión de la Coordinación Zonal 4 del Ministerio de Turismo, Ing. Kerlly Johanna Mendoza García.

Como egresado de la Carrera de Ingeniería en Ecoturismo de la Universidad San Gregorio de Portoviejo, me encuentro realizando la presente entrevista para la elaboración del trabajo de Proyecto Técnico, para lo cual se ha planteado el tema: Estrategias para el desarrollo turístico y socio económico de la comunidad San José de las Peñas, cantón Rocafuerte, provincia de Manabí, República del Ecuador.

Vuestra colaboración será de mucha relevancia, ruego contestar las preguntas con la mayor veracidad posible.

1. ¿Cuál es el rol del Ministerio de Turismo en la planificación de esta actividad en el contexto cantonal?
2. ¿Cuál es el rol de ésta dirección?
3. ¿Si se está apoyando a los GADs en la ejecución de proyectos?

## ANEXO 12.

Álbum fotográfico del trabajo realizado en el campo.



**Gráfico 64.** Entrevista realizada al Blgo. Otto López – Director del Departamento de Desarrollo Agropecuario, Cooperación Internacional, Ambiente y Turismo del GAD Municipal de cantón Rocafuerte. Fotografía: Sara Solís Bowen.



**Gráfico 65.** Entrevista realizada a la Ing. Gema Ceballos – Coordinadora Zonal 4 del Ministerio de Turismo. Fotografía: Pedro Roldán Pivaque.



**Gráfico 66.** Entrevista realizada a la Ing. Kerlly Mendoza García – Directora de Planificación y Control de Gestión de la Coordinación Zonal 4 del Ministerio de Turismo. Fotografía: Pedro Roldán Pivaque.



**Gráfico 67.** Entrevista realizada al señor Fernando Zambrano – Guía local de la comunidad San José de las Peñas. Fotografía: Sara Solís Bowen.



**Gráfico 68.** Recorrido por el sendero del Peñón de la Virgen Blanca de las Peñas del cantón Rocafuerte. Fotografía: Sara Solís Bowen.



**Gráfico 69.** Recorrido por el Peñón de la Virgen Blanca de las Peñas del cantón Rocafuerte. Fotografía: Sara Solís Bowen.

## **Referencias Bibliográficas:**

Albuquerque, F. (abril 2004). Desarrollo económico local y descentralización en América Latina. *Revista de la Cepal*, 158.

Asamblea Nacional del Ecuador. (2008). *Constitución de la República del Ecuador*. Capítulo Primero. Principios Fundamentales, Art. 3 inciso 5.

Asamblea Nacional del Ecuador. (2008). *Constitución de la República del Ecuador*. Capítulo Tercero. Gobiernos autónomos descentralizados y regímenes especiales, Art. 262 inciso 1.

Asamblea Nacional del Ecuador. (2008). *Constitución de la República del Ecuador*. Capítulo Segundo. Biodiversidad y recursos naturales, Art. 395 inciso 1.

Asamblea Nacional del Ecuador. (2010). *Código Orgánico de Organización Territorial, Autonomía y Descentralización - COOTAD*. Capítulo Tercero, Art. 54 inciso g.

Autor, Gobierno Autónomo Descentralizado Municipal del cantón Rocafuerte (2016). *Comunidades del Cantón Rocafuerte*. Recuperado 22, julio del 2016.

Autor, Gobierno Provincial de Manabí (2016). *Cantones Rocafuerte*. Recuperado 04, agosto del 2016. <http://www.manabi.gob.ec/cantones/rocafuerte>.

Autor, V. M. (1998). *Apuntes teóricos de la discusión sobre el concepto de estrategias en el marco de los estudios de población*. Recuperado 04 de agosto del 2016. <http://aleph.org.mx/jspui/bitstream/56789/24228/1/16-046-1998-0069.pdf>.

Benites, M. (junio, 2012) TURyDES. Factores determinantes del desarrollo turístico del distrito de Yura. Consultado el 11 de abril, 2016. En: <http://www.eumed.net/rev/turydes/12/mbc2.html>.

Congreso Nacional del Ecuador. (2002). *Ley de Turismo*. Art. 16.

El Diario (2005). *Rocafuerte* [Folleto]. Portoviejo: El Diario Manabí por cantones 3ra. Edición 2005.

Gobierno Autónomo Municipal Descentralizado del cantón Rocafuerte. (2014). *Plan de Ordenamiento y Desarrollo Territorial - PDyOT*. Rocafuerte: Autor.

López, L. (2011). *Caracterización fisionómica y estructural de la flora existentes en el sector La Encañonada del Cerro Jaboncillo, Portoviejo – provincia de Manabí*. Tesis publicada, Universidad Agraria del Ecuador, Guayaquil, Ecuador.

Ministerio de Turismo. (2016). *Borrador del Reglamento Nacional de Guianza Turística*. Versión preliminar para Ecuador.

Ministerio de Turismo. (2004). *Reglamento de Ley de Turismo*. Art. 43 inciso d.



Ministerio de Turismo. (2007). Plan de Desarrollo de Turismo Sostenible para Ecuador  
PLANDETUR. Quito. Autor.

Ministerio de Turismo. (2012). *Ficha de inventario de atractivos turísticos*. Portoviejo:  
Autor.

Ministerio de Turismo. (2012). *Manual de Señalética Turística*. Quito. Autor.

Navia, S. (2015). *Diseño de una ruta agroturística para fomentar la productividad local en  
el cantón Rocafuerte, provincia de Manabí, República del Ecuador*. [Resumen]  
Proyecto Técnico no publicado. Universidad San Gregorio de Portoviejo,  
Portoviejo, Ecuador.

Romero, M. (2014). *Plan de promoción del inventario de atractivos turísticos como eje  
dinamizador en el cantón Rocafuerte, provincia de Manabí*. Tesis publicada,  
Universidad San Gregorio de Portoviejo, Portoviejo, Ecuador.

Ruíz, E., Hernández, M., Coca, A., Cantero, P., del Campo, A (2008). Turismo  
Comunitario en Ecuador. Comprendiendo el community-based tourism desde la  
comunidad. *Nature*, 400.

Salto, C. (2016, abril). [Entrevista con Ceballos Gema, Coordinadora Zonal 4 del  
Ministerio de Turismo: *Desarrollo turístico local*]. Grabación en audio.

- Saltos, C. (2016, abril). [Entrevista con López Otoniel, Director del Departamento de Desarrollo Agropecuario, Cooperación Internacional, Ambiente y Turismo del GAD Municipal de cantón Rocafuerte: *Generalidades del cantón Rocafuerte*]. Grabación en audio.
- Saltos, C. (2016, abril). [Entrevista con Mendoza Kerlly, Analista de Planificación y Control de Gestión de la Coordinación Zonal 4 del Ministerio de Turismo: *Desarrollo turístico local*]. Grabación en audio.
- Saltos, C. (2016, abril). [Entrevista con Ruíz Luber, Presidente de la Comunidad San José de las Peñas del cantón Rocafuerte: *Desarrollo turístico local*]. Grabación en audio.
- Secretaría Nacional de Planificación y Desarrollo – SENPLADES. (2013). *Plan Nacional del Buen Vivir*. Quito: Autor.
- Universidad de Oriente, San Miguel Facultad de Ciencias Económicas (2009). *Diseño de un Plan de Desarrollo Turístico para Mejorar la Competitividad del Subsector Ecoturístico, de la Ciudad de Intipucá, del Departamento de La Unión (Específicamente en la Playa El Icacal)*. San Miguel: Autor.
- Varisco, C. (2008). *DESARROLLO TURÍSTICO Y DESARROLLO LOCAL: La Competitividad de los Destinos Turísticos de Sol y Playa*. Tesis de Postgrado publicada. Universidad Nacional de Mar del Plata. Mar del Plata, Argentina.
- Villareal, R. & van der Horst, A. (2008). Estrategia de competitividad turística de la República Dominicana. *Nature*, 23.