



CARRERA DE INGENIERÍA EN ECOTURISMO.

Proyecto Técnico.

Previo a la obtención del título de Ingeniero en Ecoturismo.

Tema:

Diseño de una ruta agroturística para fomentar la productividad local en el cantón

Rocafuerte, provincia de Manabí, República del Ecuador.

Autor.

Stalin David Navia Aray

Directora del Proyecto Técnico

Ing. Eliana Poveda Cedeño

Cantón Portoviejo - Provincia de Manabí - República del Ecuador.

2015

## **CERTIFICACIÓN DE LA DIRECTORA DEL PROYECTO TÉCNICO.**

En mi calidad de directora del Proyecto Técnico: Diseño de una ruta agroturística para fomentar la productividad local en el cantón Rocafuerte, provincia de Manabí, República del Ecuador, del egresado Stalin David Navia Aray, requisito previo para la obtención del título de Ingeniera en Ecoturismo.

Certifico:

Que el trabajo de investigación del presente Proyecto Técnico es original y fue absolutamente realizada bajo mi supervisión y dirección.

-----  
Ing. Eliana Poveda Cedeño.

Directora del Proyecto Técnico.

## **CERTIFICACIÓN DEL TRIBUNAL EXAMINADOR.**

Tema.

Diseño de una ruta agroturística para fomentar la productividad local en el cantón Rocafuerte, provincia de Manabí, República del Ecuador. Del egresado Stalin David Navia Aray, sometido al tribunal de sustentación para su respectiva aprobación.

Tribunal.

-----	-----
Lcda. Gina Molina Molina.	Ing. Eliana Poveda Cedeño.
Coordinadora Carrera de Ecoturismo.	Directora del Proyecto Técnico.
-----	-----
Ing. Lorena Cedeño Franco.	Lcda. Patricia Palacios Palma.
Miembro del tribunal.	Miembro del tribunal.

## **DECLARACIÓN DE AUTORÍA.**

Stalin David Navia Aray, declaro que el presente trabajo de investigación titulado: Diseño de una ruta agroturística para fomentar la productividad local en el cantón Rocafuerte, provincia de Manabí, República del Ecuador, es de mi absoluta autoría. La responsabilidad de la investigación, análisis, resultados y conclusiones del presente trabajo, pertenece única y exclusivamente al autor. Además, cedo los derechos de autor del presente Proyecto Técnico, a la Universidad San Gregorio de Portoviejo.

-----  
Stalin David Navia Aray.

Autor.

## **AGRADECIMIENTO.**

Agradezco a Jah por darme la fuerza que necesité en todo momento para siempre seguir adelante y disfrutar de este objetivo alcanzado.

A mis padres, por su grande esfuerzo de darme educación, por su apoyo y su confianza en mí. A mi hermana y mi sobrina por ser quienes apoyaron en este camino.

A los profesores de la carrera y en especial a la ingeniera Lorena Cedeño Franco, y a la ingeniera Eliana Poveda Cedeño que me han apoyado y han sido parte fundamental para realizar este proyecto.

Stalin David Navia Aray.

## **DEDICATORIA.**

A la Naturaleza por darme la oportunidad de tener una buena familia, que me apoyó y me inspiró para no decaer y dar todo de mí.

A mis padres Vicente David Navia Macías y Rosa Luz Aray Cevallos. A mi hermana Jessica Tatiana Navia Aray, mi sobrinita Skarley Analy Rodríguez Navia.

A mis familiares por ser quienes me dieron las fuerzas y entusiasmo para cada día dar lo mejor de mí. A mis compañeros de aula, y a mis profesores que siempre creyeron en mí, a través de sus enseñanzas, lograr mi meta.

Stalin David Navia Aray.

## **RESUMEN.**

En la investigación se aplicó el método hipotético deductivo, utilizando también la investigación bibliográfica y de campo. Se utilizaron dos tipos de técnicas: encuestas dirigidas a los habitantes del cantón Rocafuerte y; entrevistas dirigidas a dos servidores públicos del GAD Municipal del cantón Rocafuerte, de 33.456 habitantes del cantón Rocafuerte, provincia Manabí, República del Ecuador, se consideró una muestra de 90 encuestados.

Entrevistas dirigidas a dos servidores públicos del cantón. Una vez tabulados los resultados de las encuestas y analizadas las entrevistas se evaluó el alcance de los objetivos: Diseñar una ruta agroturística para fomentar la productividad local en el cantón Rocafuerte, provincia Manabí, República del Ecuador.

Por ello se concluye que la difusión y promoción de esta ruta atraerá un mayor número que turistas que optan por la práctica del agroturismo y turismo vivencial, ahora lo podrán realizar en este cantón en mención.

## **ABSTRACT.**

In the investigation, the hypothetical deductive method was applied, also using bibliographic and field research. Two types of techniques were used: surveys of residents of canton Rocafuerte y; interviews conducted four public servants of GAD Municipal canton Rocafuerte, 33456 inhabitants of the canton of Rocafuerte, Manabí province, Republic of Ecuador, a sample of 90 respondents considered.

Interviews conducted two public servants of the canton. Once tabulated the results of the surveys and interviews analyzed the scope of the objectives is assessed: Designing an agritourism route to encourage local productivity in canton Rocafuerte, Manabí province, Ecuador.

Therefore it is concluded that the dissemination and promotion of this route will attract more tourists who choose to practice agro-tourism and experiential tourism, now you can make in this canton in question.



## ÍNDICE.

Certificación de la Directora del Proyecto Técnico.	II	
Certificación del tribunal examinador.	III	
Declaración de autoría.	IV	
Agradecimiento.	V	
Dedicatoria.	VI	
Resumen.	VII	
Abstract.	VIII	
Índice	IX	
1. Datos generales del Proyecto.	1	
1.1. Nombre del Proyecto.	1	
1.2. Carrera ejecutora.	1	
1.3. Localización.	1	
1.4. Monto.	1	
1.5. Plazo de ejecución.	1	
1.6. Sector y tipo de Proyecto.	1	
1.7. Entidad beneficiaria.	1	
1.8. Número de beneficiarios.	1	
2. Antecedentes.	2	
3. Diagnóstico y problema.	4	

3.1.	Descripción de la situación actual del área de intervención del Proyecto.	4
3.2.	Identificación, descripción y diagnóstico del problema.	4
3.3.	Línea base del Proyecto.	5
3.4.	Identificación y cuantificación de la población objetivo.	6
4.	Justificación.	6
5.	Objetivos.	7
5.1.	General.	7
5.2.	Específicos.	7
6.	Marco teórico.	8
6.1.	Fundamentación filosófica.	8
6.2.	Fundamentación legal.	10
6.3.	Fundamentación ética.	11
7.	Matriz de involucrados.	12
8.	Matriz de marco lógico.	13
9.	Señalamiento de variables.	13
10.	Metodología.	14
10.1.	Métodos.	14
10.2.	Técnicas.	14
10.3.	Recursos.	15
10.4.	Población y muestra.	15
10.4.1.	Tipo de muestra.	16
10.4.2.	Tamaño de muestra.	16
11.	Análisis de resultados.	16
11.1.	Identificación de los establecimientos turísticos del cantón Rocafuerte para el diseño de la ruta agroturística.	16

11.2.	Realización de un mapeo de los actores claves de la actividad agrícola del cantón Rocafuerte para reconocer sus fortalezas en el agroturismo.	22
11.3.	Resultados de encuestas y entrevistas.	25
11.3.1.	Encuestas realizadas a los habitantes del cantón Rocafuerte.	25
11.3.2.	Entrevistas a las autoridades del cantón Rocafuerte y actores involucrados.	33
11.4.	Planteamiento de la maqueta digital de la ruta agroturística en tercera dimensión.	37
11.4.1.	Señalización turística	40
12.	Proceso de recopilación de la información.	43
13.	Procesamiento de la información.	43
14.	Presupuesto.	44
15.	Impacto.	45
16.	Estrategias de sostenibilidad y evaluación.	45
17.	Cronograma de actividades.	46
18.	Conclusiones.	46
19.	Bibliografía.	48
	Anexos.	50

**1. Datos Generales del Proyecto.**

**1.1. Nombre del Proyecto.**

Diseño de una ruta agroturística para fomentar la productividad local en el cantón Rocafuerte, provincia de Manabí, República del Ecuador.

**1.2. Carrera ejecutora.**

Ingeniería en Ecoturismo de la Universidad San Gregorio de Portoviejo.

**1.3. Localización.**

Cantón Rocafuerte - Provincia de Manabí - República del Ecuador.

**1.4. Monto.**

\$7300.00 dólares americanos.

**1.5. Plazo de ejecución.**

Marzo 2015 - marzo 2016.

**1.6. Sector y tipo de proyecto.**

Parroquias rurales del cantón Rocafuerte - Proyecto Técnico.

**1.7. Entidad beneficiaria.**

Parroquias rurales del cantón Rocafuerte.

**1.8. Número de beneficiarios.**

33.469 habitantes.

## 2. Antecedentes.

Como antecedentes para esta investigación se han tomado tres trabajos que hacen mención de la agricultura, los espacios rurales y la transformación de estos en el mercado turístico como agroturismo. Por ello se expone el contexto de la situación de la actividad agroturística.

Analizando la obra de Pulido<sup>1</sup> (2008) define el Agroturismo como:

La Agricultura en el espacio rural no solo cumple funciones de naturaleza productiva (provisión de alimentos o materias primas para la industria elaborada), sino también funciones territoriales y ambientales. De entre esas funciones o potencialidades pueden destacarse dos, particularmente relevantes para el sector turístico.

La repercusión del sistema agrario en la calidad de la oferta recreativa y la capacidad de la agricultura para crear paisaje.

Bajo esa misma argumentación, la integración del turismo y la agricultura en el espacio rural es siempre positiva y se fundamenta en que:

La cultura de lo agrario constituye por sí misma un atractivo turístico. El turismo rural genera demanda de productos agrarios tendencialmente de mayor calidad que los enviados al mercado local. En consecuencia, también actúa como factor de estabilidad y cualificación de la mano de obra agraria. En negativo, la desaparición de la agricultura provoca graves impactos sobre el paisaje e incrementa la vulnerabilidad del ecosistema rural, por ejemplo, con el riesgo de incendios, lo que, al contrario que en los casos anteriores, aleja al turismo. (pp. 91 - 92)

Examinando el libro de estructura del mercado turístico de Olmos & García<sup>2</sup> (2011)

define el agroturismo como:

Este tipo de turismo comprende el conjunto de actividades que se desarrollan en contacto directo con la naturaleza, con todo lo relacionado con la vida de campo, sus poblaciones, etc. En ocasiones se le denomina agroturismo.

Por lo tanto, se incluyen actividades agrícolas (acercamiento al cultivo de alimentos, a la cría de animales y ganado, visita a queserías, hornos de pan, etc.), otras actividades de contacto con las poblaciones rurales, sus costumbres y formas de vida, completándose con excursiones a los espacios naturales y recorridos de senderos pintorescos, para conocer la flora y la fauna del lugar y, con la práctica de deportes en la naturaleza (senderismo, escalada, paseos a caballo, ciclo turismo, etc.) lo que lo diferencia del turismo verde es el matiz

---

<sup>1</sup>Pulido, J. (2008). El turismo rural. Madrid: Síntesis S.A.

<sup>2</sup>Olmos, L. & García, R. (2011). Estructura del mercado turístico: Ediciones Paraninfo, S.A 1º edición.

humano, es decir, en esta tipología no solo existe contacto con la naturaleza, también con la comunidad local, sus costumbres, sus tradiciones, sus sistemas de producción, mientras que el turismo verde solo abarca la esfera de lo <<natural>>. (pp. 86 - 87)

Estudiando el informe de González<sup>3</sup> (2009) se puede conocer sobre el desarrollo rural en la República del Ecuador.

El Ecuador es uno de los países de la región andina con mayor índice de pobreza en las zonas rurales y se evidencia una gran desigualdad entre la zona urbana y la rural. Para el año 2008 la pobreza nacional urbana registró el 23,4%, mientras que la pobreza nacional rural registró el 60% en el mismo año. Una de las causas principales de la pobreza en territorios rurales es la crisis por la que atraviesa la agricultura, sobre todo la de los medianos y pequeños agricultores. Hecho por el cual nace la necesidad de plantear oportunidades innovadoras de negocios en la zona rural, sin desfavorecer la actividad agrícola, que generen empleo e ingresos adicionales a las actividades cotidianas de las comunidades y productores. Dichas oportunidades deben lograr desarrollo en la familia y la inclusión de jóvenes y mujeres. (p. 1)

Actualmente las asociaciones agrícolas siguen generando los mismos ingresos, puesto que a sus fincas o terrenos no han dado un valor agregado a los procesos y productos agrícolas mediante el involucramiento de turistas en actividades vivenciales hasta la degustación del producto final, esto se debe a la poca iniciativa de ideas agroturísticas en el cantón Rocafuerte donde la mayoría de sus pobladores se dedican a labores agrícolas.

---

<sup>3</sup>González, M. (2009). Misión de Identificación de Oportunidades de Cooperación Técnica en Turismo Rural en Ecuador: Desarrollo Rural IICA. [En línea]. Consultado: [25, mayo, 2015] Disponible en: <http://www.iica.int/Esp/organizacion/LTGC/agroturismo/Estudios%20Andina/Identificaci%C3%B3n%20de%20oportunidades%20de%20cooperaci%C3%B3n%20t%C3%A9cnica%20en%20turismo%20rural%20en%20Ecuador.pdf>

### **3. Diagnóstico y problema.**

#### **3.1. Descripción de la situación actual del área de intervención del proyecto.**

Actualmente los turistas que visitan el cantón Rocafuerte, son atraídos por la naturaleza y la gastronomía, pero no son partícipes de las actividades agrícolas, debido a que no existe el verdadero reconocimiento del agroturismo como una actividad. No se cuenta con estrategias para desarrollar e incentivar a las personas a practicar el agroturismo. Esta actividad no se ha fortalecido porque los turistas desconocen de esta tipología turística, optan por la práctica del turismo convencional.

Con la creación de la ruta se lograra involucrar al sector agrícola en complementar sus actividades con el turismo, de esta forma se aprovechará el potencial de todos los recursos dando una nueva fuente de ingreso con la creación de nuevas actividades recreativas.

Durante los recorridos realizados se pudo evidenciar que el cantón Rocafuerte se encuentra rodeado de muchas zonas de cultivos, haciendas, granjas, paisajes cultivados que embellecen la ruta. Este proyecto tiene un total de 20 km recorriendo los 9 atractivos.

#### **3.2. Identificación, descripción y diagnóstico del problema.**

En el cantón Rocafuerte de la provincia de Manabí, la principal fuente de ingresos de los pobladores es la actividad agro-productiva, las artesanías y el comercio ya que es uno de los cantones con muchas zonas de cultivo. Al ser un pueblo

mayoritariamente agrícola cuenta con un gran número de pobladores que se dedican a esta actividad, lugar idóneo para el desarrollo del turismo rural y por ende el agroturismo.

El Plan de desarrollo y ordenamiento territorial del cantón Rocafuerte<sup>4</sup> (2014) menciona: “Las actividades agropecuarias constituyen la base de la economía del cantón Rocafuerte; este sector económico de acuerdo a los datos del Censo de Población y Vivienda, INEC 2010 emplea al 43,31 % de la población económicamente activa” (p. 142).

Los principales problemas en cuanto a la implementación de una ruta agroturística que enfrenta el cantón Rocafuerte, según la investigación exploratoria aplicada, es el escaso desarrollo que los agricultores han dado a sus fincas y lugares de interés, con un escaso conocimiento sobre el tema de agroturismo, esto repercute que no se halla diseñado rutas agroturísticas u otros atractivos como productos turísticos que a su vez estén relacionados con el turismo rural.

### **3.3. Línea base del proyecto**

El proyecto nace de ese gran potencial con el que cuenta el cantón para desarrollar el agroturismo, se cuenta con dos zonas de cultivos zona alta y zona baja además de toda la infraestructura para la práctica de este tipo de turismo que se convertirá en desarrollo para el cantón. La demanda de agroturismo va en aumento ya

---

<sup>4</sup>Gobierno Autónomo Descentralizado del Cantón Rocafuerte. (2014-2020). *Plan de desarrollo y ordenamiento territorial del Cantón Rocafuerte, Manabí, Republica del Ecuador.*



que los turistas desean involucrarse cada vez más en actividades comunitarias sustentables, siendo este un motivo para la implementación.

La creación de esta ruta agroturística atraerá a un mayor número de turistas a estas fincas acogedoras que no solo tienen ingresos agrícolas sino que también lo complementan con actividades turísticas y venta de productos frescos que en estas se producen, esto involucra a más personas a convertir sus lugares habituales en lugares de interés.

### **3.4. Identificación y cuantificación de la población objetivo.**

En la entrevista realizada a López<sup>5</sup> (2015) se puede conocer que “El cantón Rocafuerte cuenta con 3.469 habitantes”.

De este modo los beneficiarios serán los 3.469 habitantes del cantón Rocafuerte, ya que este proyecto atraerá una nueva fuente de ingresos dinamizando nuevos ingresos en las comunidades.

## **4. Justificación.**

A través de esta investigación se podrá evaluar el potencial turístico y la puesta en marcha para vender esta ruta a tour operadores y agencias de viajes, y el beneficio que se obtendrá será evidenciado cuando el cantón en mención sea reconocido a nivel nacional e internacional ya que en la actualidad los turistas optan por ser partícipes en los procesos comunitarios sustentables. Este tipo de turismo atraerá un gran número de

---

<sup>5</sup>Navia, S. (2015, junio). [Entrevista con López Otoniel, director de Desarrollo Agropecuario, Cooperación Internacional, Ambiente y Turismo del GAD Municipal del cantón Rocafuerte: *Línea base del proyecto en el cantón Rocafuerte*].

turistas, esto permitirá generar una nueva fuente de ingresos a los propietarios de los establecimientos y por ende de los pobladores.

En el presente trabajo de investigación se utilizarán como instrumentos de medición encuestas, entrevistas, observación directa. Así mismo se beneficiarán de manera directa las comunidades rurales e indirectamente los turistas nacionales e internacionales.

## **5. Objetivos.**

### **5.1. Objetivo general.**

Diseñar una ruta Agroturística para fomentar la productividad local del cantón Rocafuerte, provincia de Manabí, República de Ecuador.

### **5.2. Objetivos específicos.**

Identificar los establecimientos turísticos del cantón Rocafuerte para el diseño de la ruta agroturística.

Realizar un mapeo de los actores claves de la actividad agrícola del cantón Rocafuerte para reconocer sus fortalezas en el agroturismo.

Plantear una maqueta digital de la ruta agroturística en tercera dimensión para su visualización futura.

## 6. Marco teórico.

### 6.1. Fundamentación filosófica.

#### Rutas turísticas.

Analizando la obra de Rodríguez<sup>6</sup> (2010) se conoce que:

Las rutas turísticas son consideradas como productos turísticos que están basados en un recorrido que es presentado con anterioridad y brinda una orientación a los consumidores sobre las actividades que llevará a cabo en un destino. Las mismas están constituidas por un conjunto de elementos integrales que son ofertados en el mercado turístico.

Se considera como ruta turística un itinerario seguido a partir de un sitio de partida en una determinada dirección, para recorrer un espacio que tiene un sitio final o una llegada, lo que le permitirá percibir una experiencia de viaje. (p.11)

#### Agroturismo.

Observando la literatura de Blanco y Riveros<sup>7</sup> (2010) se puede saber que “el agroturismo es una de las modalidades del turismo en espacios rurales, en el que se incluyen el turismo rural, el ecoturismo y el turismo de aventura, entre otros”. (p. 118).

Una idea del Instituto Interamericano de Cooperación para la Agricultura (2002) leída en una publicación de Blanco y Riveros<sup>8</sup> (2010) define el agroturismo como “la actividad que se realiza en explotaciones agrarias (granjas o plantaciones), donde los actores complementan sus ingresos con alguna forma de turismo en la que, por lo general, facilitan alojamiento, comida y oportunidad de familiarización con trabajos agropecuarios”. (p. 118).

---

<sup>6</sup>Rodríguez, V. (2010). *Diseño de una ruta turística de interpretación cultural para la promoción y el desarrollo local de la etnia aborigen Warao en el Estado Delta Amacuro, Venezuela*. Tesis de maestría publicada. Universidad de la Habana, República de Cuba.

<sup>7</sup>Blanco, M. y Riveros, H. (2010). *El agroturismo como diversificación de la actividad agropecuaria y agroindustrial*. Recuperado el 06 de agosto de 2015.

<sup>8</sup>Blanco, M. y Riveros, H. (2010). *El agroturismo como diversificación de la actividad agropecuaria y agroindustrial*. Recuperado el 06 de agosto de 2015.

Continuando con el estudio de la obra de Blanco y Riveros<sup>9</sup> (2010) se conoce que:

En varios países, los conceptos de turismo rural y agroturismo se consideran como sinónimos y a menudo se presenta confusión en la descripción de las ofertas. En sentido estricto, son dos productos distintos: en el primero se privilegia el disfrute de la vida rural y el contacto con sus pobladores, sin destacar específicamente las prácticas agropecuarias; mientras, el segundo tiene como eje de su oferta las actividades propias de las explotaciones rurales, tales como cosecha, ordeño, rodeo, trilla, elaboración de conservas, asistencia en la alimentación y cuidado de los animales. Estas actividades se combinan con otras recreativas (caminatas por los alrededores de la finca, avistamiento de aves, cabalgatas, paseos en bote y visitas a los alrededores a pie o en carreta, entre otras). Ambas modalidades proveen “experiencias rurales”, se complementan y crean oportunidades para que los visitantes tengan contacto directo con la agricultura, la ganadería y las áreas naturales. (p. 118)

### Productividad.

Observando la definición de productividad publicada en la web de la Real Academia Española<sup>10</sup> (2015, ¶ 1) se conoce que es “relación entre lo producido y los medios empleados, tales como mano de obra, materiales, energía, etc.”.

Analizando la información publicada en el blog de economía y finanzas El Blog Salmón<sup>11</sup> (2015, ¶ 1) se puede conocer que:

La productividad se define como la cantidad de producción de una unidad de producto o servicio por insumo de cada factor utilizado por unidad de tiempo. Mide la eficiencia de producción por factor utilizado, que es por unidad de trabajo o capital utilizado.

### El desarrollo local sostenible.

Indagando el texto de Morales<sup>12</sup> se puede conocer que:

---

<sup>9</sup>Blanco, M. y Riveros, H. (2010). *El agroturismo como diversificación de la actividad agropecuaria y agroindustrial*. Recuperado el 06 de agosto de 2015.

<sup>10</sup>Real Academia Española. (Ed.). (2015). *Diccionario de la lengua española*. (22.<sup>a</sup> ed.). Madrid: Real Academia Española. [En línea]. Consultado: [13, agosto, 2015] Disponible en: <http://lema.rae.es/drae/srv/search?id=DeOJMSrXeDXX23lrHfpF>

<sup>11</sup>El Blog Salmon. (2015). Conceptos de economía: ¿Qué es la productividad?. [En línea]. Consultado: [01, agosto, 2015]. Disponible en: <http://www.elblogsalmon.com/conceptos-de-economia/que-es-la-productividad>

El desarrollo local sostenible constituye un enfoque en la conceptualización del desarrollo que surge en contraposición al carácter netamente cuantitativo que ha tenido el desarrollo y considerando el papel tan importante que puede jugar el territorio local como agente del desarrollo sostenible.

En el ámbito internacional existen numerosas localidades que han emprendido la compleja tarea de aproximarse a la sostenibilidad del desarrollo, lo que demuestra que, sin lugar a dudas se ha avanzado en esa dirección. (69)

## 6.2. Fundamentación legal.

### Ley de turismo de la República del Ecuador.

El Proyecto Técnico legalmente se fundamenta en los artículos 3, 4 y 12 de la Ley de Turismo<sup>13</sup> (2002) que manifiestan lo siguiente:

Art. 3.- Son principios de la actividad turística, los siguientes:

e) La iniciativa y participación comunitaria indígena, campesina, montubia y afroecuatoriana, con su cultura y tradiciones preservando su identidad, protegiendo su ecosistema y participando en la prestación de servicios turísticos, en los términos previstos en la ley y sus reglamentos.

Art. 4.- La política estatal con relación al sector del turismo, debe cumplir los siguientes objetivos:

a) Reconocer que la actividad turística corresponde a la iniciativa privada y comunitaria o de autogestión, y al Estado en cuanto debe potencializar las actividades mediante el fomento y promoción de un producto turístico competitivo;

b) Garantizar el uso racional de los recursos naturales, históricos, culturales y arqueológicos de la Nación;

c) Proteger al turista y fomentar la conciencia turística;

d) Propiciar la coordinación de los diferentes estamentos del Gobierno Nacional, y de los gobiernos locales para la consecución de los objetivos turísticos;

e) Promover la capacitación técnica y profesional de quienes ejercen legalmente la actividad turística;

f) Promover internacionalmente al país y sus atractivos en conjunto con otros organismos del sector público y con el sector privado; y,

g) Fomentar e incentivar el turismo interno.

Art. 12.- Cuando las comunidades locales organizadas y capacitadas deseen prestar servicios turísticos, recibirán del Ministerio de Turismo o sus delegados, en igualdad de condiciones todas las facilidades necesarias para el desarrollo de estas actividades, las que no tendrán exclusividad de operación en

---

<sup>12</sup>Morales, M. (2006). *El desarrollo local sostenible*. Recuperado el 13 de agosto de 2015.

<sup>13</sup>Ley de Turismo de la República del Ecuador. (2002). Capítulo I, artículos 3 y 4 - capítulo II, artículo 12. (2002). [En línea]. Consultado: [01, agosto, 2015] Disponible en: <http://www.turismo.gob.ec/wp-content/uploads/downloads/2014/02/Ley-de-Turismo-MINTUR.pdf>

el lugar en el que presten sus servicios y se sujetarán a lo dispuesto en ésta Ley y a los reglamentos respectivos.

### Reglamento para Centros Turísticos Comunitarios de la República del Ecuador.

Considerando el Reglamento para Centros Turísticos Comunitarios<sup>14</sup> (2010) se puede saber:

Que el Turismo Comunitario es un modelo de gestión en el que la comunidad local aprovecha el patrimonio natural y/o cultural de la región en la que se asienta para desarrollar y ofrecer un servicio turístico caracterizado por la activa participación comunitaria en la planificación y ejecución de acciones conducentes a potenciar el desarrollo sostenible de la población mediante la reinversión de los beneficios derivados de la actividad turística;

Capítulo II. De los Derechos y Obligaciones:

Art. 6.- Del Ministerio de Turismo.- Es función del Ministerio de Turismo promover y fomentar el desarrollo de los centros de turismo comunitario para el mejoramiento de la calidad de vida de sus pobladores.

Art. 7.- Prestación directa.- Las actividades turísticas se realizarán de manera directa por la comunidad; por lo tanto, las comunidades legalmente registradas podrán comercializar los servicios turísticos autorizados en este reglamento, en la zona de su jurisdicción. (pp. 1, 2)

### **6.3. Fundamentación ética.**

Examinando el Plan Nacional para el Buen Vivir<sup>15</sup> (2013) se encontró que:

El objetivo 10 plantea impulsar la transformación de la matriz productiva.

Política 10.3. Diversificar y generar mayor valor agregado en los sectores prioritarios que proveen servicios.

Lineamiento h. Posicionar el turismo consciente como concepto de vanguardia a nivel nacional e internacional, para asegurar la articulación de la intervención estatal con el sector privado y popular, y desarrollar un turismo ético, responsable, sostenible e incluyente.

---

<sup>14</sup>Reglamento para Centros Turísticos Comunitarios de la República del Ecuador. (2010). Capítulo II, artículos 6 y 7. [En línea]. Consultado: [25, mayo, 2015]. Disponible en: <http://www.turismo.gob.ec/wp-content/uploads/2015/04/REGLAMENTO-CENTROS-TURISTICOS-COMUNITARIOS.pdf>

<sup>15</sup>Secretaría Nacional de Planificación y Desarrollo. (2013). *Plan Nacional del Buen Vivir 2013-2010*. Objetivo 10. Política 10.3. Recuperado el 06 de agosto de 2015.

## 7. Matriz de involucrados.

**Cuadro 1.**  
**Matriz de involucrados.**

Grupos Involucrados.	Intereses Respecto a la Investigación.	Problemas Percibidos.	Recursos Potenciales.	Conflictos Potenciales.
Representantes Comunales de los sitios La Jagua, El Cerrito, Las Peñas, Tierras Amarillas, Sosote Adentro.	Implementar información básica al proyecto.	Poca organización y falta de autoridad.	Recursos logísticos y materiales.	Falta de colaboración con el proyecto.
Autoridades del cantón Rocafuerte.	Facilitar información clave.	Desorganización en el departamento turístico.	Posibles ejecutores del proyecto.	Las autoridades no desembolsaran oportunamente el dinero.
Habitantes de los Sitios: La Jagua, San José de las Peñas, Tierras Amarillas, Sosote Adentro, El Cerrito.	Brindar ayuda en la ejecución de entrevistas y encuestas.	Facilismo y acomodo sin ganas del cambio.	Recursos materiales informativos.	Reacios al cambio.
Empresarios Turísticos.	Vender la ruta a quienes estén interesados en la práctica del agroturismo.	Poca iniciativa de los empresarios.	Video 3D promocional de la ruta.	Las operadoras no ofrezcan la ruta a los posibles turistas.

*Nota:* Matriz de involucrados. Elaborado por el autor de este Proyecto Técnico: Stalin David Navia Aray.

## 8. Matriz de marco lógico.

**Cuadro 2.**  
**Matriz de marco lógico.**

Jerarquía de objetivos.	Indicadores verificables objetivamente.	Medios verificables.	Supuestos.
Fin: -Incrementar la productividad local.	-La productividad local aumentara en un 72% luego de un año de implementado el proyecto.	-Formato de encuestas. -Formato de entrevistas. -Fotografías.	-Las comunidades aceptaran la implementación de este proyecto.
Propósito: -Aumentar el número de turistas nacionales e internacionales. -Socialización con la comunidad.	-En el 2016 aumentará la demanda turística en un 62% en el cantón Rocafuerte. -Se socializará con la comunidad en el segundo semestre del 2015.	-Hojas de registro de visitantes. -Base del ministerio de turismo.	-Mejora en la calidad de los servicios turísticos.
Componentes o resultados: -150 turistas acuden semanalmente. -60 personas acudieron a la socialización.	-Los turistas aumentaran el 70% después de seis meses. -Se capacitaran ---60 personas poniendo en práctica lo aprendido.	-Base de datos del Ministerio de Turismo. -Lista de asistencia.	-Incremento en la economía local. -La comunidad ejecutara lo aprendido.
Actividades: -Difusión de la ruta. -Reuniones de trabajo con la comunidad.	-\$ 250.00 -\$50.00.	-Facturas. -Informes. -lista de asistencias.	-La promoción llegara a los turistas -El 90% asistirán a las reuniones de trabajo.

*Nota:* Matriz de marco lógico. Elaborado por el autor de este Proyecto Técnico: Stalin David Navia Aray.

## 9. Señalamiento de variables.

**Variable independiente:** Diseño de una ruta agroturística.

**Variable dependiente:** Fomento de la productividad local.



## **10. Metodología.**

### **10.1. Métodos.**

Método hipotético deductivo: A partir de casos particulares se plantea un problema a través de un proceso de inducción.

Método de investigación bibliográfica: Es necesario recurrir a la información científica que únicamente la bibliografía nos podrá proporcionar.

Método de investigación de campo: Por cuanto se aplican encuestas, entrevistas y fichas de observación.

Método estadístico: Información cuantitativa que facilitara la definición de las conclusiones a las cuales se llegará.

### **10.2. Técnicas.**

Se consideran la técnicas de investigación de campo tales como:

-Encuestas (población).

-Entrevistas (informantes claves).

-Fichas de observación.

-Fichas de inventarios de atractivos turísticos.

-Fichas de Catastro para establecimientos turísticos.

### 10.3. Recursos.

**Cuadro 3.**  
**Recursos.**

Recursos	Involucrados
Humanos.	Ministerio de Acuicultura, Ganadería, Acuicultura y Pesca (MAGAP), Ministerio de Ambiente y Ministerio de Turismo, Departamento de Desarrollo Agropecuario Cooperación Internacional Ambiente y Turismo estudiante egresado, informantes claves, personas encuestadas.
Materiales.	Papel, plumas, mochila, material bibliográfico.
Tecnológicos.	Computador portátil, cámara fotográfica, gps.
Económicos.	\$700,00.

*Nota:* Matriz de recursos. Elaborado por el autor de este Proyecto Técnico: Stalin David Navia Aray.

### 10.4. Población y muestra.

Se aplica la siguiente formula.

$$n = \frac{Z^2 (P) (Q) (N)}{(Z)^2 (P) (Q) + (N) (e)^2}$$

n = Tamaño de la muestra.

Z = Nivel de confiabilidad: 0.95

P = Probabilidad de ocurrencia: 0.5

Q = Probabilidad de no ocurrencia: 0.5

N = Población: 3469

e = Error de muestreo: 0.05

$$n = \frac{(0.95)^2 (0.5) (0.5) (3469)}{(0.95)^2 (0.5) (0.5) + (3469) (0.05)^2}$$

$$n = \frac{(0,9025) (0,5) (0,5) (3469)}{(0,9025) (0,5) (0,5) + (3469) (0,05)^2}$$

$$(0.9025)(0,5)(0.5) + (3469) (0.0025)$$

$$n = \frac{7551.443125}{0.225625 + 83.6725}$$

$$n = \frac{7551.443125}{83.898125} = 90.$$

#### 10.4.1. Tipo de muestra.

Aleatoria simple.

#### 10.4.2. Tamaño de la muestra.

El tamaño de la muestra es 90 personas.

### 11. Análisis de Resultados.

#### 11.1. Identificación de los establecimientos turísticos del cantón Rocafuerte para el diseño de la ruta agroturística.

Según el Catastro Turístico de la Provincia de Manabí<sup>16</sup> (2011), el cantón Rocafuerte solo cuenta con un local registrado en la categoría de restaurantes.

**Cuadro 4.**

Actividad.	Registro.	Razón social.	Propietario.	Representante legal.	Dirección.
Restaurante.	1312500264	Bachita.	Montes Mendoza Bachita A.	Montes Mendoza Bachita A.	Av. Don Juan Bosco-by pass.

*Nota:* Catastro Turístico de la Provincia de Manabí 2011. Realizado por autor del proyecto técnico: Stalin David Navia Aray.

<sup>16</sup>Ministerio de Turismo - Dirección Provincial de Manabí. (2011). *Catastro Turístico de la Provincia de Manabí.*

Durante la investigación se realizó un inventario en el cual se dividía los establecimientos en dos zonas, la urbana y rural así mismo en subcategorías de la actividad.

**Cuadro 5.**  
**Catastro de Establecimientos Turísticos de la zona urbana del cantón Rocafuerte.**

Actividad.	Tipo.	Razón social.	Propietario	Dirección	Hab.	Plaza.	Mesa.	Plaza.
Comidas y bebidas	Restaurante.	Mae´s.	Ciro Párraga	Calle Pichincha y Bolívar.			5	20
	Restaurante.	La cuchara.	Eugenia Muñoz	Calle Pichincha y Bolívar.			5	20
	Restaurante.	Carmita.	Carmita Vélez	Calle Pichincha.			4	16
	Restaurante.	Sin nombre	Eugenia Vélez.	Calle Pichincha.			4	20
	Restaurante.	El encanto del sabor.	Hermecia Hidalgo	Calle independencia.			5	20
	Restaurante.	El Gran Pichota.	Augustina Zapata.	Calle 30 de sep. Diagonal al mercado.			4	20
	Restaurante.	Picantería San Gregorio.	Vicenta Bermello	Calle Pichincha y Rocafuerte.			5	20
	Restaurante.	Picantería Abuelita Maura.	Mónica Delgado.	Av. Sucre.			5	20
	Restaurante.	Las Delicias Del Mar	Ángel Benavidez.	Av. Sucre y Atanasio Santos.			4	16
	Restaurante.	El Portal.	Marisol Rodríguez.	Calle Atahualpa.			5	20
	Restaurante.	Picantería Dany.	Daniel Carvajal.	Av. Sucre y Don Bosco.			6	24
	Restaurante.	Carmita.	Ramón Vélez.	Av. Don Bosco.			6	24
	Restaurante.	Vorag.	Otita Barcia.	Av. Don Bosco.			5	24
	Restaurante.	Mi Deseo.	Luis Cedeño.	Av. Don Bosco.			10	40
	Restaurante.	Waica #2.	Jessenia Palacios.	Av. Don Bosco.			6	24
	Restaurante.	Waica.	Ángel Palacios.	Av. Don Bosco.			12	36
	Restaurante.	Aquí me quedo.	Mónica Bravo.	Av. Don Bosco.			5	20
	Restaurante.	Zayenka.	Narcisa Medina.	Eloy Alfaro Y 30 de septiembre.			3	12
	Restaurante.	El cartucho.	Carlos Mendoza.	Pedro Carbo y Bolívar.			8	32
	Fuentes de soda.	La Gran Burguer.	Jorge García.	Calle Atahualpa			5	20
Fuentes de soda.	El señor de los prensados #2.	Karina Mendoza.	Calle Atahualpa y Rocafuerte.			12	48	
Fuentes de soda.	El señor de los prensados.	Karina Mendoza.	Calle 30 de septiembre y Eloy Alfaro.			7	28	
Recreación diversión y	Sala de recepción y	Eventos Andreita.	Teresa Solórzano.	Calle independencia entre Atahualpa y		300		

esparcimiento	banquetes.			Pichincha.				
	Sala de recepción y banquetes.	El Palacio de Dayana.	Narcisa Muñoz.	Calle Bolívar.		400		
	Discoteca.	Room Bar.	Erika García.	Calle Elías Cedeño.		40		
	Discoteca.	Six Senses.	Elena Cedeño.	Av. Sucre y Don Bosco.		80		
	Discoteca.	Gladoosh.	Marcos Muñoz.	Calle 30 de septiembre.		120		
	Discoteca.	Billares Rosita.	Rosa Muñoz.	Calle Pichincha.		20		
Alojamientos hoteleros	Hostal.	Hostal Rocafuerte.	Bachita Montes.	Av. Don Bosco.	16	25		

*Nota:* Catastro de establecimientos turísticos de la zona urbana del cantón Rocafuerte 2014. Realizado por autor del Proyecto Técnico: Stalin David Navia Aray.

#### Cuadro 6.

#### Catastro de establecimientos turísticos de la zona rural del cantón Rocafuerte.

Actividad.	Tipo.	Razón social.	Propietario	Dirección.	Hab.	Plaza.	Mesa.	Plaza.
Comidas y bebidas.	Restaurante.	Bienvenidos Al Rinos.	Nelly Reina.	Tierras Amarillas.			6	24
	Restaurante.	Marianita.	Mariana Conforme.	Tierras Amarillas.			7	28
	Restaurante.	El Sabor de la Morcilla.	María Álava.	Tierras Amarillas.			4	16
	Restaurante.	El Gato.		Tierras Amarillas.			4	16
	Restaurante.	Salchicha 5 Hermanos.	Mirian Reyes.	Tierras Amarillas.			6	24
	Restaurante.	Ricas Salchichas y Longaniza.	Amarilis Rodríguez.	Tierras Amarillas.			6	24
	Restaurante.	Copa Cabana.	Nancy Delgado.	Tierras Amarillas.			6	24
	Restaurante.	Alison.	Ramón Salivaría.	Tierras Amarillas.			4	16
	Restaurante.	Salchicha Johana.	Sandro Ruiz.	Tierras Amarillas.			6	20
	Restaurante.	La Toquilla.	Anabele Solórzano.	Tierras Amarillas.			9	36
	Restaurante.	María Amada Tuaréz.	María Tuaréz.	Tierras Amarillas.			5	20
	Restaurante.	Aura Montes.	Aura Montes.	Tierras Amarillas.			5	20
	Restaurante.	José Montes.	José Montes.	Tierras Amarillas.			5	20
	Restaurante.	Las Hamacas.	Manuela Montes.	Tierras Amarillas.			4	16
	Restaurante.	El Palacio de la Morcilla.	María Astromelia	Tierras Amarillas.			7	28
	Restaurante.	100% Manaba.	Marilyn Bazarro.	Tierras Amarillas.			3	12
Restaurante.	Tío Honorio.	Honorio	Sosote.			10	80	

		Macías.					
Restaurante.	Monsserrate.	Aide Zamora.	Sosote.			22	88
Restaurante.	La Tutu.	Margarita Montes.	Sosote.			5	20
Restaurante.	Los Almendros.	Hugo Montes.	Sosote.			5	20
Restaurante.	Los Rosales.	Jorge Cedeño.	Sosote.			11	44
Restaurante.	La cabaña de coky.	Holger Salavarría.	Sosote.			3	18
Restaurante.	Las Acacias.	Carmen Rodríguez.	Sosote.			5	20
Restaurante.	Marilyn.	Joaquín Alcívar.	Tierras Amarillas.			6	27
Restaurante.	María Cristina.	Yuri Muñoz	Km 15 vía Crucita.			12	48
Restaurante.	La Casita.	Segovia Mendoza.	El Pueblito km 17 vía Crucita.			6	24
Restaurante.	La Cabaña Mate. Ancho	Anita Ponce.	Km 20 San Jacinto.			5	10
Restaurante.	La Y.	Carmen Carbajal.	Cruz verde.			7	16
Restaurante.	Los Girasoles.	Enrique López.	Entrada La Jagua.			50	200
Restaurante.	La Criollita.	Mariana Cedeño.	Entrada La Jagua.			13	52
Restaurante.	La Ramada.	José Rodríguez.	Entrada La Jagua.			10	40
Restaurante.	El Campestre.	Lenin Solórzano.	La Jagua.				100
Restaurante.	El Rincón Manabita.	Dolores Solórzano.	La Jagua.			40	160
Restaurante.	Las 5 Juanas.	Vera Bernardita.	La Jagua			9	36
Restaurante.	Margarita.	Margarita Mendoza.	La Jagua			20	80
Restaurante.	Mi Finca.	Luis Briones.	El Cerrito.			9	36
Restaurante.	Mariuxi	María Santos.	Km 15 1/2 vía Crucita.			20	80
Restaurante.	La Choza.	Kerly Santa.	Km 21 vía Crucita.			8	32
Restaurante.	JR.	Jorge Rodríguez.	Km 21 vía Crucita sitio San Jacinto.			4	16
Restaurante.	Mendoza.	María López.	Km 21 vía Crucita.			5	20
Restaurante	Bendición de Dios.	Manuel Saltos.	Tierras Amarillas.			4	16
Alojamientos hoteleros	Hosterías	Paraíso Bajo la luna	Regulo Peña	km 21 Vía crucita	49	138	
	Moteles	Pasión	Bachita	Tierras	16	32	

		Chocolate	Montes	Amarillas				
Artesanías	Artesanías en tagua	Tropical Palm	Jhonny Cobeña	Tierras Amarillas				
	Artesanías en tagua	Artesanía en tagua Galápagos	Nexar Cobeña	Tierras Amarillas				
	Artesanías en tagua	Delmac	Ángel Delgado	Tierras Amarillas				
	Artesanías en barro	Sin nombre	Elizabeth Macías	Tierras Amarillas				
	Artesanías en barro	Sin nombre	Benjamín Montes	Tierras Amarillas				
	Artesanías en tagua	Domenica Alejandra	Leandro Cobeña	Sosote				
	Artesanías en tagua	Bisuterías Camila	Richard Cobeña	Sosote				
	Artesanías en tagua	Artesanías Karen	Fabián Cobeña	Sosote				

*Nota:* Catastro de Establecimientos Turísticos de la zona rural del cantón Rocafuerte 2014. Realizado por autor del Proyecto Técnico: Stalin David Navia Aray.

En el levantamiento de los establecimientos de tipo agroturístico se entrevistó a los propietarios de cada establecimiento, proporcionando toda la información necesaria para la elaboración de la ruta. En total se encontraron 8 lugares con características agroturísticas como: fincas, granjas ganaderas y centros turísticos.

**Cuadro 7.****Establecimientos de tipo agroturístico del cantón Rocafuerte.**

#	Actividad.	Nombre.	Descripción.	Ubicación.
1	Granja porcina.	Granja Las Lomas.	Este lugar está ubicado en un bosque seco y cuenta con 4 áreas: un área de puercos Gestantes, un área de parto o maternidad, un área de destete y un área de crecimiento y engorde.	Comunidad San José de las Peñas.
2	Finca agroturística.	Finca San Fermín.	Se dedica al cultivo de productos de ciclo corto, cítricos y otras especies arbustivas. La finca usa dos sistemas de riego, por aspersión y goteo por gravedad. Cuenta con cabañas para el descanso de turistas.	Comunidad San José de las Peñas.
3	Finca agrícola.	Finca Las Vegas.	La Finca Las Vegas tiene una extensión de una hectárea, cuenta con 300 palmas de coco, 500 plantas de cacao y 1000 plantas de Plátano	Sosote adentro.
4	Finca agropecuaria	Rancho Roy Roger.	La principal actividad es la pecuaria, con especies como: cebú y criolla destinadas para el ordeño, además de crianza de gallinas criollas, pavos domésticos, gallinas de guinea y cerdos. Cuenta con cultivos de arroz, coco, además de varios árboles frutales.	Entrada a La Jagua.
5	Finca agropecuaria	Quinta Los ángeles.	Su principal actividad es la pecuaria, se dedican a la cría de gallinas, patos, cuys y vacas para ordeño. También cultivan plátano, cacao, coco, y otros árboles frutales.	La Jagua.
6	Centro Turístico.	Mi Finca.	Es un restaurante de comida típica de Manabí elaborada con materia prima de la zona. Cuentas con áreas verdes, ramadas y hamacas para disfrute de sus servicios por parte de los turistas y clientes.	El Cerrito.
7	Piladora de arroz.	Asociación de montubios Los Emprendedores.	Es un centro de acopio es el secado y pilado de arroz. Cuenta con un área para descascarar los granos de arroz luego pasa a un área de clasificado y dos pulidores además de un motor. Este lugar tiene 3 años de funcionamiento.	El Cerrito.
8	Finca agroturística.	Paraíso Bajo la Luna.	Tiene una hostería con 49 habitaciones, una piscina para adultos y una para niños con toboganes, dos canchas de futbol y dos canchas de Ecuavolley, un área de juegos para niños, un área de restaurantes donde se preparan diferentes platos típicos y parqueadero. Se dedica también al cultivo de arroz, yuca, coco y plátano, además de varios árboles frutales.	Comunidad San Jacinto.

*Nota:* Establecimientos de tipo agroturístico del cantón Rocafuerte. Realizado por autor del Proyecto Técnico: Stalin David Navia Aray.



## 11.2. Realización de un mapeo de los actores claves de la actividad agrícola del cantón Rocafuerte para reconocer sus fortalezas en el agroturismo.

Observando la obra de Tapella<sup>17</sup> (2015) se puede conocer que:

El MAC es una herramienta metodológica de tipo ‘estructural’ que básicamente permite acceder de manera rápida. En tal sentido, es útil para afrontar el carácter de las personas, mencionados en relación a los que -de algún modo- configuran campos de relaciones entre posiciones históricamente producidas. (p. 2)

Para la elaboración del MAC de la idea, Diseño de una ruta agroturística para fomentar la productividad local del cantón Rocafuerte, se trabajó con la metodología Pozo-Solís y EC-FAO (Pozo-Solís, 2007 y EC-FAO, 2006 citados en Tapella<sup>18</sup>, 2007).

Dicha metodología se resumen en los siguientes gráficos:

Paso 1.	Propuesta inicial de clasificación de actores.	¿Cómo hacerlo?	Posibles actores.
Paso 2.	Identificación de funciones y roles de cada actor.	Comentarios sobre su adaptación a nuestro proyecto.	
Paso 3.	Análisis de los actores.	Relaciones predominantes.	Niveles de poder.
Paso 4.	Elaboración de la MAC.	Comentarios sobre su adaptación a nuestro proyecto.	
Paso 5.	Reconocimiento de las relaciones sociales.	Comentarios sobre su adaptación a nuestro proyecto.	
Paso 6.	Reconocimiento de las redes sociales existentes.	Comentarios sobre su adaptación a nuestro proyecto.	

Gráfico No. 1. Metodología basada en el enfoque Pozo-Solís y EC-FAO. Tapella, E. (2007).

GRUPO DE ACTORES SOCIALES.	ACTOR.	ROL EN EL PROYECTO.	RELACIÓN PREDOMINANTE.	JERARQUIZACIÓN DE SU PODER.
Clasificación de los diferentes actores sociales en un espacio preciso.	Conjunto de personas con intereses homogéneos que participan en un proyecto o propuesta.	Funciones que desempeña cada actor y el objetivo que persigue con sus accionar.	Se define como las relaciones de afinidad (confianza) frente a los opuestos (conflicto).  1. a favor. 2. indiferente. 3. en contra.	Capacidad del actor de limitar o facilitar las acciones.  1. alto. 2. medio. 3. bajo.

Gráfico No. 2. Matriz de actores información de la metodología Pozo-Solís y EC-FAO. Tapella, E. (2007).

<sup>17</sup>Tapella, E. (2007). *El mapeo de Actores Claves. Efectos de la biodiversidad funcional sobre procesos ecosistémicos, servicios ecosistémicos y sustentabilidad en las Américas: un abordaje interdisciplinario*. Recuperado el 06 de agosto de 2015.

<sup>18</sup>Tapella, E. (2007). *El mapeo de Actores Claves. Efectos de la biodiversidad funcional sobre procesos ecosistémicos, servicios ecosistémicos y sustentabilidad en las Américas: un abordaje interdisciplinario*. Recuperado el 06 de agosto de 2015.

**Cuadro 8.**

**Mapeo de actores claves en la propuesta Diseño de una ruta agroturística para fomentar la productividad local en el cantón Rocafuerte.**

Tipo de organización o actor.	Actor social.	Lógica o interés principal que orienta hacia la actividad agroturística y el desarrollo sostenible.	Principales conflictos con otros actores sociales.
Actores comunitarios.	Representante de la comuna Sosote adentro.	Defensa del desarrollo de la comunidad mediante la agricultura, empoderando a la comunidad.	Falta de cooperación de una mayor parte de la comunidad.
	Presidente de la comuna Sosote.	Desarrollar la comunidad mediante la agricultura, turismo, elaboración de artesanías y captar más recursos económicos para la comunidad.	Los pobladores se muestran reacios al cambio.
	Líder comunitario de la comuna Sosote.	Generar fuentes de ingresos por medio de la creación de emprendimientos en la comunidad.	Algunos pobladores no quieren trabajar
	Presidente de la comuna Tierras Amarillas.	Promover el turismo y la gastronomía para generar ingresos a la comunidad.	Servidores turísticos no aplican normas de higiene en algunos casos.
	Presidente de la comuna San José de Las Peñas.	Impulsar a la comunidad a fortalecer el desarrollo agrícola y turístico mediante el involucramiento de sus pobladores en el desarrollo de las actividades.	Jóvenes con problemas de drogas no quieren trabajar.
	Dirigente de la comunidad San José de Las Peñas.	Promueve la agricultura y organiza a la comunidad para las actividades.	Jóvenes con problemas de drogas no quieren trabajar.
	Presidente de la comuna El Pueblito.	Fortalecer el desarrollo comunitario.	-
	Presidente de la comuna Higuerón.	Conocer y decidir en los demás asuntos de interés general para la comunidad, acordando las medidas necesarias o convenientes para el mejor servicio común.	Los jóvenes no quieren estudiar la universidad.
	Representante de la comuna La Jagua.	Desarrollar turísticamente la comunidad y aprovechar los recursos con los que cuentan.	Turistas inescrupulosos botan desechos en cualquier lugar
	Presidenta de la comuna El Cerrito.	Fomentar el desarrollo de la agricultura y el turismo	-
Asociaciones y organizaciones comunitarias.	Presidenta asociación ayuda mutua Puerto Higuerón.	Organización de la comunidad alrededor de proyectos económicos y sociales, que contribuyan a mejorar la calidad de vida de sus habitantes.	Algunos asociados no asisten a las reuniones.
	Asociación de arroceros Rocafuerte.	Cultivo de arroz.	
	Unión Provincial de Organizaciones Campesinas agropecuarias de Manabí.	Cultivo de maíz, hortalizas, almacenamiento y comercialización de maíz.	-
	La Isla Rocafuerte.	Cultivos de arroz y ciclo corto.	
	Asociación de ganaderos Rocafuerte.	Ganadería.	Los rebaños causan una gran degradación de la tierra

	Asociación de Tropitagua Sosote.	Artesanías en tagua.	-
	Asociación productores y comercializadores de dulces artesanales de Rocafuerte.	Elaboración y comercialización de dulces	Especulación en precios de algunos productos.
Instituciones públicas locales.	Alcalde GAD Municipal del cantón Rocafuerte.	Defender los intereses de sus conciudadanos mediante la ejecución de las políticas locales que tengan por objetivo la mejora de su calidad de vida.	poca iniciativa turística
	Vicealcaldesa GAD Municipal del cantón Rocafuerte	Encargada del ayuntamiento si el alcalde principal no asiste a sus labores.	-
	Director de Desarrollo Agropecuario, Cooperación Internacional, Ambiente y Turismo del GAD Municipal del cantón Rocafuerte	Trabajar por el desarrollo del sector turístico.	Algunos servidores turísticos no aplican normas de calidad.

*Nota:* MAC en la propuesta Diseño de una ruta agroturística para fomentar la productividad local en el cantón Rocafuerte. Elaborado por el autor de este proyecto técnico: Stalin David Navia Aray.

### 11.3. Resultados de encuestas y entrevistas.

#### 11.3.1. Encuestas realizadas a los habitantes del cantón Rocafuerte.

##### Pregunta No. 1.

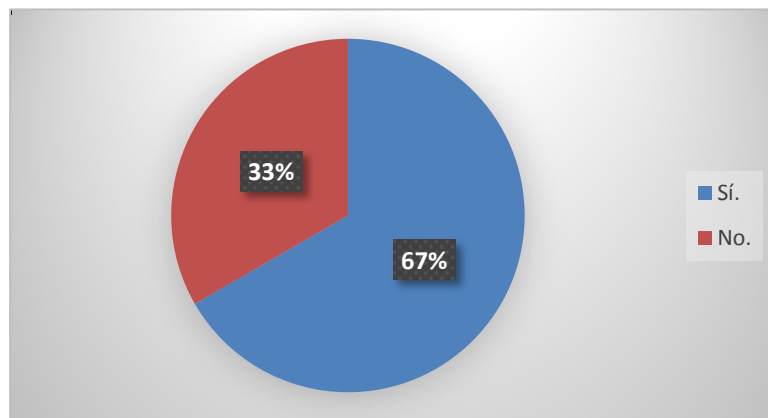
1. ¿Cree usted que el diseño de una ruta agroturística es una buena alternativa de trabajo para el cantón?

#### Cuadro 9.

#### Frecuencia y porcentaje del diseño de una ruta agroturística como alternativa de trabajo para el cantón Rocafuerte por la creación de una ruta agroturística.

Ítem.	Frecuencia.	Porcentaje.
Sí.	60	67%
No.	30	33%
Total.	90	100%

*Nota:* Frecuencia y porcentaje del diseño de una ruta agroturística como alternativa de trabajo para los habitantes del cantón Rocafuerte por la creación de una ruta agroturística. Elaborado por el autor de este Proyecto Técnico: Stalin David Navia Aray



*Gráfico No. 3.* Diseño de una ruta agroturística como alternativa de trabajo para el cantón. Elaborado por el autor de este Proyecto Técnico: Stalin David Navia Aray.

#### Análisis e interpretación de los resultados.

El 67% de los habitantes cree que el diseño de una ruta agroturística es una buena alternativa de trabajo para el cantón, mientras el 33% de los habitantes cree que el diseño de una ruta agroturística no es una buena alternativa de trabajo.

Pregunta No. 2.

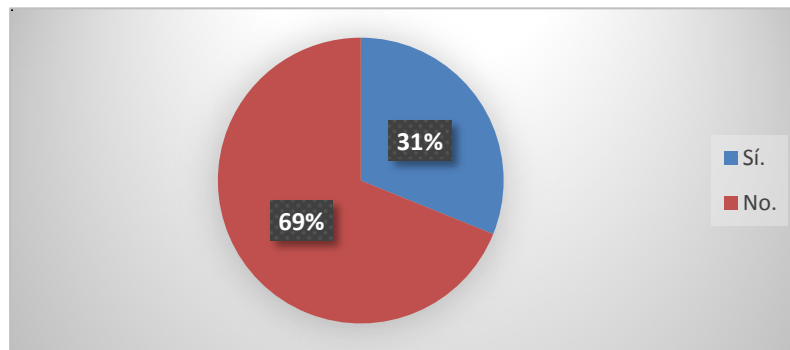
2. ¿Alguna autoridad ha establecido un plan de desarrollo turístico para el cantón?

**Cuadro 10.**

**Frecuencia y porcentaje de la creación de planes de desarrollo turísticos en el cantón Rocafuerte.**

Ítem.	Frecuencia.	Porcentaje.
Sí.	28	31%
No.	62	69%
Total.	90	100%

*Nota:* Frecuencia y porcentaje de la creación de planes turísticos en el cantón Rocafuerte. Elaborado por el autor de este proyecto técnico: Stalin David Navia Aray.



*Gráfico No. 4.* Creación de planes turísticos en el cantón Rocafuerte. Fuente: Habitantes del cantón Rocafuerte. Elaborado por el autor de este Proyecto Técnico: Stalin David Navia Aray.

Análisis e interpretación de los resultados.

El 69% de los habitantes encuestados cree que las autoridades aún no han establecido un plan de desarrollo turístico para el cantón mientras que el 31% menciona que las autoridades si han establecido un plan de desarrollo turístico para el cantón.

Pregunta No. 3.

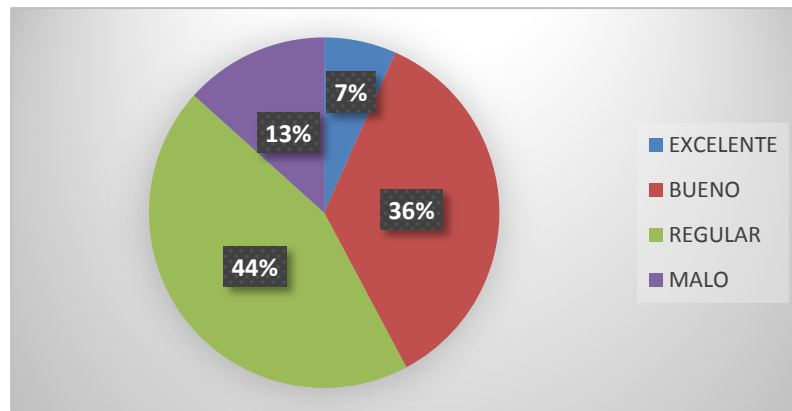
3. ¿Cómo considera el trabajo realizado por las entidades turísticas que por ende regulan las actividades?

**Cuadro 11.**

**Frecuencia y porcentaje del trabajo realizado por las entidades turísticas dentro del cantón Rocafuerte.**

Ítem.	Frecuencia.	Porcentaje.
Excelente	6	7%
Bueno.	32	36%
Regular.	40	44%
Malo.	12	13%
Total.	90	100%

*Nota:* Frecuencia y porcentaje del trabajo realizado por las entidades turísticas dentro del cantón Rocafuerte. Elaborado por el autor de este Proyecto Técnico: Stalin David Navia Aray.



*Gráfico No. 5.* Trabajo realizado por las entidades turísticas dentro del cantón Rocafuerte. Elaborado por el autor de este Proyecto Técnico: Stalin David Navia Aray.

Análisis e interpretación de los resultados.

El 44% de los habitantes encuestados califica de regular el trabajo realizado por las entidades turísticas que por ende regulan las actividades, el 36% lo considera como bueno, el 13% lo considera como malo y el 7% lo considera excelente.

Pregunta No. 4.

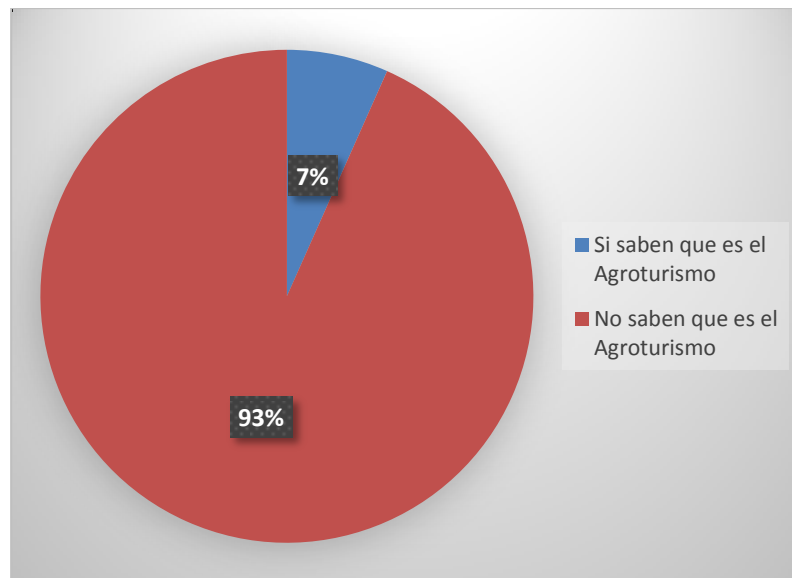
4. ¿Qué entiende por agroturismo?

**Cuadro 12.**

**Frecuencia y porcentaje de que entienden por agroturismo los habitantes del cantón Rocafuerte por la creación de una ruta agroturística.**

Ítem.	Frecuencia.	Porcentaje.
Si saben que es el Agroturismo	6	7%
No saben que es el Agroturismo	84	93%
Total.	90	100%

*Nota:* Frecuencia y porcentaje de que entienden por agroturismo los habitantes del cantón Rocafuerte por la creación de una ruta agroturística. Elaborado por el autor de este Proyecto Técnico: Stalin David Navia Aray.



*Gráfico No. 6.* Qué entienden por agroturismo los habitantes del cantón Rocafuerte por la creación de una ruta agroturística. Elaborado por el autor de este Proyecto Técnico: Stalin David Navia Aray

Análisis e interpretación de los resultados.

El 93% los habitantes encuestados no sabe qué es el agroturismo mientras que tan solo el 7% sí sabe lo que es.

Pregunta No. 5.

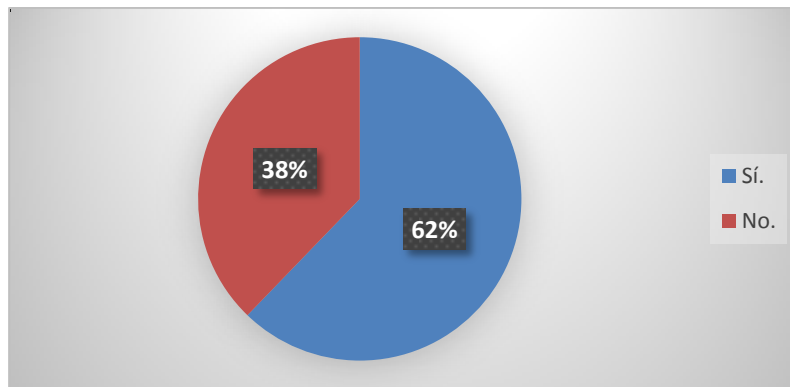
5. ¿Cree usted que impulsando el agroturismo se fomentara la productividad local en el cantón Rocafuerte?

**Cuadro 13.**

**Frecuencia y porcentaje del fomento de la productividad local del cantón Rocafuerte.**

Ítem.	Frecuencia.	Porcentaje.
Sí.	56	62%
No.	34	38%
Total.	90	100%

*Nota:* Frecuencia y porcentaje del fomento de la productividad local de los habitantes del cantón Rocafuerte por la creación de una ruta agroturística. Elaborado por el autor de este Proyecto Técnico: Stalin David Navia Aray.



*Gráfico No. 7.* Fomento de la productividad local de los habitantes del cantón Rocafuerte. Elaborado por el autor de este Proyecto Técnico: Stalin David Navia Aray.

Análisis e interpretación de los resultados.

El 62% de los habitantes encuestados cree que impulsando el agroturismo se fomentará la productividad local del cantón mientras que el 38% cree que no se fomentará la productividad local.



Pregunta No. 6.

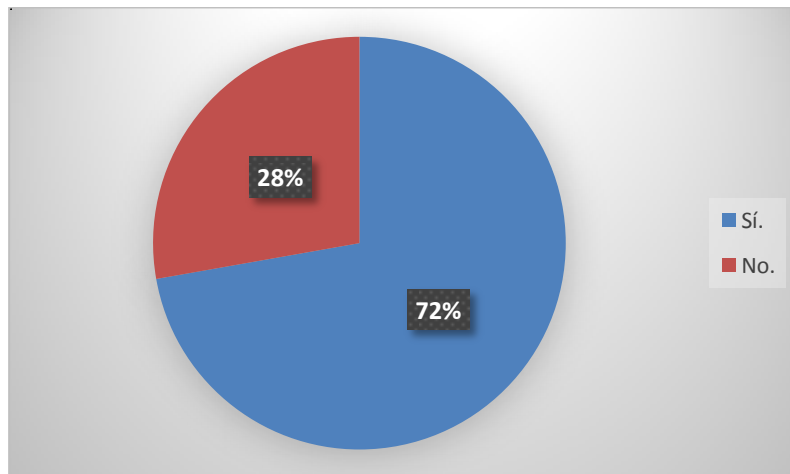
6. ¿Estaría usted dispuesto a brindar facilidades turísticas para desarrollar a su cantón?

**Cuadro 14.**

**Frecuencia y porcentaje de si le gustaría brindar facilidades turísticas a los habitantes del cantón Rocafuerte.**

Ítem.	Frecuencia.	Porcentaje.
Sí.	65	72%
No.	25	28%
Total.	90	100%

*Nota:* Frecuencia y porcentaje de si le gustaría brindar facilidades turísticas a los habitantes del cantón Rocafuerte. Elaborado por el autor de este Proyecto Técnico: Stalin David Navia Aray.



*Gráfico No. 8.* Le gustaría brindar Facilidades turísticas a los habitantes del cantón Rocafuerte. Fuente: Habitantes del cantón Rocafuerte. Elaborado por el autor de este Proyecto Técnico: Stalin David Navia Aray.

Análisis e interpretación de los resultados.

El 78% de los habitantes sí estaría dispuesto a brindar facilidades turísticas en el cantón, mientras que el 28% no estaría dispuesto a brindar facilidades turísticas.

Pregunta No. 7.

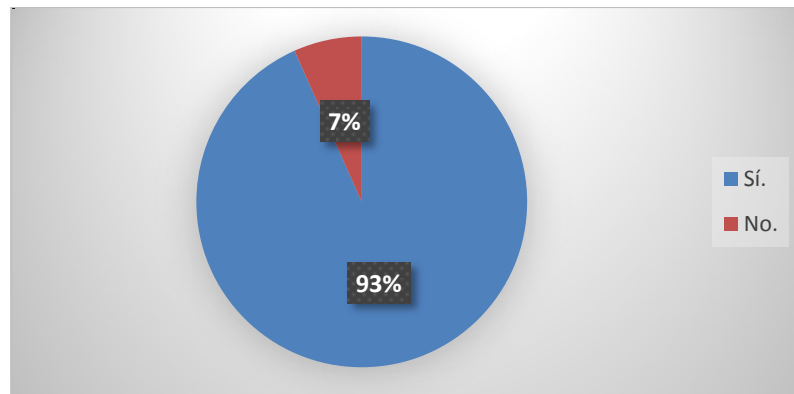
7. ¿Conoce usted los atractivos turísticos naturales y culturales del cantón?

**Cuadro 15.**

**Frecuencia y porcentaje del conocimiento de los atractivos naturales y culturales del cantón Rocafuerte.**

Ítem.	Frecuencia.	Porcentaje.
Sí.	84	93%
No.	6	7%
Total.	90	100%

*Nota:* Frecuencia y porcentaje del conocimiento de los atractivos naturales y culturales a los habitantes del cantón Rocafuerte. Elaborado por el autor de este Proyecto Técnico: Stalin David Navia Aray.



*Gráfico No. 9.* Conocimiento de los atractivos naturales y culturales a los habitantes del cantón Rocafuerte. Fuente: Habitantes del cantón Rocafuerte. Elaborado por el autor de este Proyecto Técnico: Stalin David Navia Aray.

Análisis e interpretación de los resultados.

El 93% de los habitantes sí conoce los atractivos naturales y culturales del cantón, y tan solo el 7 % no conoce los atractivos naturales y culturales del cantón.

Pregunta No. 8.

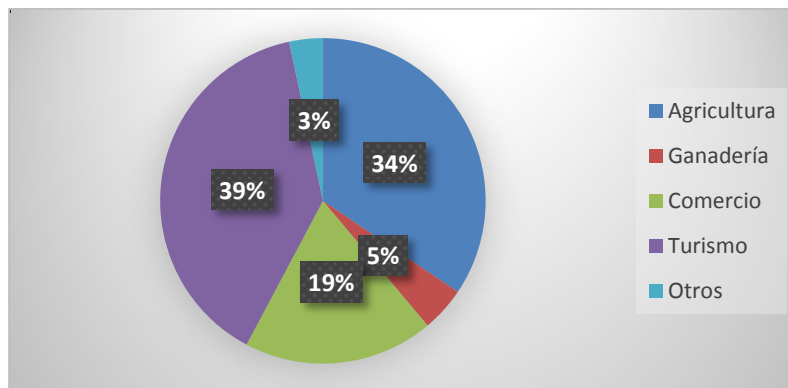
8. ¿A qué actividad se dedica?

**Cuadro 16.**

**Frecuencia y porcentaje de la actividad económica en el cantón Rocafuerte.**

Ítem.	Frecuencia.	Porcentaje.
Agricultura	31	34%
Ganadería	4	5%
Comercio	17	19%
Turismo	35	39%
Otros	3	3%
Total.	90	100%

*Nota:* Frecuencia y porcentaje de la actividad económica. Elaborado por el autor de este Proyecto Técnico: Stalin David Navia Aray.



*Gráfico No. 10.* Actividad económica realizada. Fuente: Habitantes del cantón Rocafuerte. Elaborado por el autor de este Proyecto Técnico: Stalin David Navia Aray.

Análisis e interpretación de los resultados.

De los 90 habitantes encuestados el 39 % se dedica al turismo, el 34% se dedica a la agricultura, el 19% se dedica al comercio, el 5% se dedica a la ganadería y el 3 se dedica otras actividades.

### 11.3.2. Entrevistas a las autoridades del cantón Rocafuerte y actores involucrados.

#### **Entrevista al presidente del GAD municipal del cantón Rocafuerte, alcalde Zambrano Dimas<sup>19</sup> el miércoles 18 de marzo de 2015.**

1. ¿Qué tipo de proyectos se han desarrollado estos últimos años en el las zonas urbanas?

En las zonas urbanas se han hecho proyectos de vías, el proyecto del mercado central, el proyecto de los discapacitados y la planta de tratamiento de agua potable.

2. ¿Qué tipo de mercado turístico cree que atrae al Cantón Rocafuerte, el agroturismo?

Atraerá a muchas más personas, ya que los días comunes que llegan los visitantes son los fines de semana y ahora también lo podrán hacer en días laborales.

3. ¿Se podrá mejorar el nivel socio económico con el desarrollo turístico del cantón?

Va a depender de por donde pase la ruta, en el caso de la Virgen Blanca de Las Peñas, se pretende implementar sistemas de duchas y atraer más personas para que practiquen deporte en la cancha deportiva y así involucrar a más habitantes en nuevas actividades y tenga bastante concurrencia.

4. ¿Se han realizado capacitaciones a los habitantes, para valorar y potencializar los recursos con los que cuentan?

---

<sup>19</sup>Navia, S. (2015, marzo). [Entrevista con Zambrano Dimas, presidente del GAD municipal del cantón Rocafuerte: *Turismo en el cantón Rocafuerte*].

Aun no se ha alcanzado a hacer más capacitaciones por el tema de que estamos limitados por los recursos, sin embargo si se han hecho en los lugares más visitados.

5. ¿Cómo se puede involucrar a las personas en proyectos sostenibles para beneficio de ellos mismos?

En el 2016 se van a tener más dinero para involucrar en proyectos que involucren a los jóvenes como dice el código de los niños y jóvenes, para poder invertir ese dinero en quienes serán quien lidere sus sectores en este seminario.

6. ¿Cuáles serían?

Capacitaciones a jóvenes de liderazgo

Capacitaciones a Sector turístico las Peñas en el tema de desarrollo turístico sustentable.

**Entrevista al Desarrollo Agropecuario, Cooperación Internacional, Ambiente y Turismo del GAD Municipal del cantón Rocafuerte, biólogo López Otoniel<sup>20</sup> el 29 de junio del 2015.**

1. ¿Qué tipo de proyectos se han desarrollado estos últimos años en las zonas urbanas?

Desde el punto de vista turístico hemos instituido una feria a la que la hemos denominado el festival del dulce la agricultura y la gastronomía que es un evento que involucra a los productores artesanales para que ellos adquieran empoderamiento

---

<sup>20</sup>Navia, S. (2015, junio). [Entrevista con López Otoniel, director de Desarrollo Agropecuario, Cooperación Internacional, Ambiente y Turismo del GAD Municipal del cantón Rocafuerte: *Turismo en el cantón Rocafuerte*].

sobre el servicio que ofrecen, al mismo tiempo hemos hecho capacitaciones del servicio turístico CETEC y con el Ministerio de Industria con capacitaciones dirigidas al sectores productivos, agropecuario. Hicimos un curso de guías de turismo comunitario y siete cursos de anfitriones de cocina, con la finalidad de que los servidores turísticos adquieran destrezas en este tema. Así mismo en comunidades como Las Peñas estamos trabajando en un proyecto de fortalecimiento institucional, hemos creado un centro de turismo comunitario que estamos logrando tenga vida jurídica e involucrarlos en el manejo del atractivo turístico que hay en ese lugar.

2. ¿Qué tipo de mercado turístico cree que atrae al cantón Rocafuerte, el agroturismo?

Nosotros estamos convencidos de que en un 70 % dependemos de las actividades agropecuarias, nuestra gente depende principalmente de los cultivos de arroz y de maíz además de cultivos de cocos cacao y cultivos de ciclo corto. Estos cultivos se han ido tecnificando se han ido implementando sistemas de riego por goteo, sistema de riego por aspersión, de a poco está mejorando los sistemas productivos y creemos que el mercado que podrá atraer será estudiantes de universidades nacionales e internacionales, turistas internacionales que podrán venir al cantón a vivenciar cómo se desarrollan las actividades agropecuarias en nuestro territorio para que conozcan de primera fuente como es el manejo. Creemos que con una buena promoción con agencias y operadoras de turismo provincial y nacional pudiéramos captar los turistas que llegan a Manta específicamente los cruceros para que en vez de que vallan a recorrer distancias más grandes por ejemplo Puerto López pudieran vivenciar acá lo que es agroturismo.

3. ¿Se podrá mejorar el nivel socio económico con el desarrollo turístico del cantón?

Obviamente que si porque ellos los productores las personas que escojamos para la ruta agroturística tendrán una alternativa de ingresos económicos y con ello mejoraran su estado social.

4. ¿Se han realizado capacitaciones a los habitantes, para valorar y potencializar los recursos con los que cuentan?

Estamos en ese plan, queriendo desarrollar un plan de capacitación en tema de guías turísticos para Las Peñas, en temas de servicio turístico para restaurante, esto lo queremos hacer también en convenio con la universidad San Gregorio que muy gustosamente siempre ha trabajado con nosotros.

5. ¿Cómo se puede involucrar a las personas en proyectos sostenibles para benéficos de ellos mismos?

El involucramiento es tratando de ser sinceros, transparentes llegar a la fuente, llegar a los servidores turísticos como a ellos les gusta que uno llegue amable cordiales, ponerse del lado de ellos tratar de posicionarse en los problemas que ellos tienen, resolverles los problemas en las medidas de las posibilidades y es una forma de como poder trabajar mancomunadamente con las personas

6. ¿Cuáles serían?

En el tema de servicio turístico queremos hacer una capacitación bastante perenne son los propietarios de los restaurantes y a su vez los empleados que ellos tienen para que brinden un servicio de calidad atendiendo al cliente con normas sanitarias y de calidad de atención al cliente.

En el tema de servicio turístico queremos hacer una capacitación bastante perenne son los propietarios de los restaurantes y a su vez los empleados que ellos tienen para que brinden un servicio de calidad atendiendo al cliente con normas sanitarias y de calidad de atención al cliente.

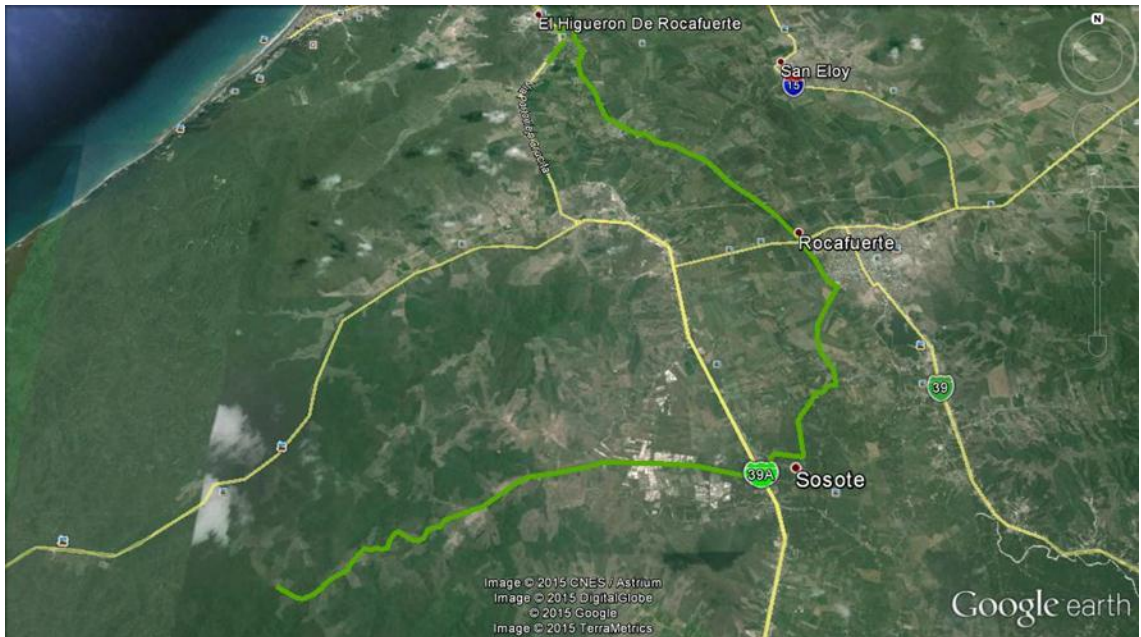


Gráfico No. 11. Mapa de la zona y recorrido de la ruta agroturística del Cantón Rocafuerte. Elaborado por el autor de este Proyecto Técnico: Stalin David Navia Aray.

#### **11.4. Planteamiento de la maqueta digital de la ruta Agroturística en tercera dimensión.**

##### Descripción de la ruta agroturística.

La ruta agroturística inicia en la comunidad San José de Las Peñas, con 3 lugares a visitar en esta comunidad durante el recorrido se podrá observar como sus pobladores viven de la agricultura y han transformado algunos lugares de bosques secos en bosques verdes implementando en sus fincas sistemas de riego, aspersión y goteo logrando optimizar el recurso agua, Además se han incorporado lugares de



descanso para visitantes con belleza paisajística y venta de productos cultivados en la zona frescos y variados, que las personas que visitan el lugar, puedan adquirir.

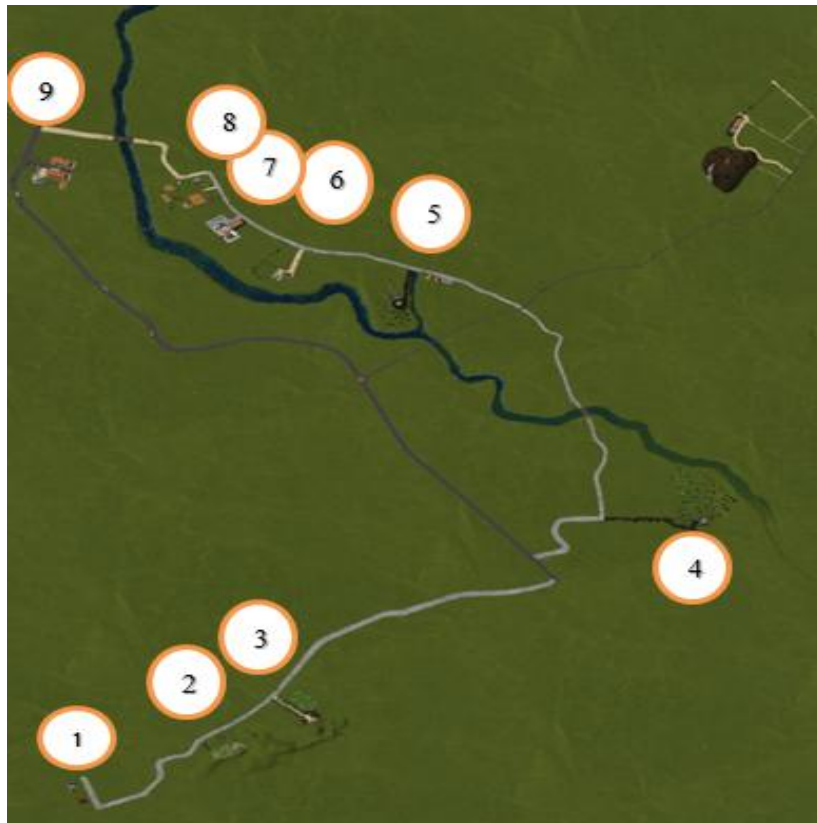
A dos kilómetros por una vía asfaltada se encuentra la comunidad Sosote Adentro, cuarta parada dentro de la ruta, aquí se podrá observar cómo se producen cocos, plátanos y cacao fino de aroma y a unos 500 metros se encuentra el balneario de agua dulce Puerto Loor, lugar que ofrece alimentación, descanso en hamacas y

Continuando por la ruta se podrá observar algunas zonas con cultivos de arroz hasta ingresar a la comunidad La Jagua lugar que es muy visitado por los amantes de las sazón criolla manabita con varios restaurantes fincas y haciendas en esta comunidad le mostrarán los cultivos que se producen en la zona (plátano, arroz, cocos y otros), aquí podrá además de la comida criolla, visitar dos fincas ganaderas donde su principal actividad es la pecuaria destinadas para el ordeño, además de la crianza de animales domésticos como pavos, gallinas, cerdos entre otros.

A unos 500 metros se encuentra la Piladora de arroz denominada Asociación de ayuda mutua los emprendedores en la comunidad El Cerrito, donde se realiza el secado y pilado del arroz que se cultiva en las comunidades aledañas. A 1 km desde la comunidad El Cerrito se llega a la vía Crucita Km 21 donde a pocos metros esta la última parada en la finca Paraíso bajo la luna que, cuenta con habitaciones, finca ecoturística, paisajes cultivados, piscinas, canchas deportivas, restaurante entre otros servicios, donde se podrá relajar después de esta grata experiencia.

Esta ruta tiene una extensión de 20 km desde el punto de inicio hasta la su última parada cubriendo una extensión de 14 hectáreas en todas los lugares a visitar.

Para la realización del diseño de la maqueta digital de la ruta agroturística y los complementos necesarios para el mismo, se contrató al Arquitecto Hugo Briones para la creación del diseño y la infraestructura digitalmente. Así se logró obtener una maqueta digital de la ruta agroturística para el Cantón Rocafuerte para su futura visualización.



*Gráfico No. 12.* Ubicación de los establecimientos de tipo agroturístico del cantón Rocafuerte dentro de la ruta. Elaborado por: Arq. Briones Hugo. (2015).

### 11.4.1. Señalización turística.

Para el establecimiento de la señalética turística de la ruta se utilizó el Manual de Señalización Turística<sup>21</sup> (2013) en el cual se determina usar material retroreflectivo sobre láminas de aluminio liso anodizado de las dimensiones que se requiera y los plintos serán de cubos de hormigón de dimensiones geométricas definidas.

Este proyecto utilizará 10 pictogramas, tres señales de aproximación de las cuales dos son informativas de destino y dos informativas de servicios y tres vallas de atractivos y de servicios.



Gráfico No. 13. Ubicación de los establecimientos de tipo agroturístico del cantón Rocafuerte dentro de la ruta. Elaborado por: Arq. Briones Hugo. (2015)

<sup>21</sup>Manual de señalización turística. (2013). Ministerio de Turismo del Ecuador.



Gráfico No. 14. Entrada al centro turístico Mi Finca Elaborado por: Arq. Briones Hugo. (2015).



Gráfico No. 15. Ubicación de los establecimientos de tipo agroturístico del cantón Rocafuerte dentro de la ruta. Elaborado por: Arq. Briones Hugo. (2015).



Gráfico No. 16. Vista aérea del centro turístico mi finca. Elaborado por: Arq. Briones Hugo. (2015).



Gráfico No. 17. Vista del Rancho Roy Roger. Elaborado por: Arq. Briones Hugo. (2015).



Gráfico No. 18. Establecimientos de tipo agroturístico del cantón Rocafuerte dentro de la ruta.  
Elaborado por: Arq. Briones Hugo. (2015).

## 12. Proceso de recopilación de la información.

**Cuadro 17.**  
**Proceso de recopilación de la información.**

Fuentes de información.		Instrumentos.
Primarias.		Encuestas. Entrevistas. Fichas de observación.
Secundarias.		Lectura científica. Mapas mentales. Mapas conceptuales. Diagramas.

*Nota:* Proceso de recopilación de la información. Elaborado por autor del Proyecto Técnico: Stalin David Navia Aray.

## 13. Procesamiento de la información.

Se hará uso del desarrollo tecnológico mediante la utilización de las nuevas tecnologías de la información y la comunicación: Microsoft office. La información teórica será procesada mediante el Software Word y la información cuantitativa se procesará con la ayuda del Software Excel.

## 14. Presupuesto.

**Cuadro 18.**  
**Presupuesto para la elaboración de la investigación.**

Rubros.	Cantidad.	Unidad de medida.	Costo unitario.	Costo total.	Fuentes de financiamiento.	
					Autofinanciado.	Financiamiento exterior.
Papel.	1	Resmas.	\$5.00	\$5.00	\$5.00	\$0
Fotocopias.	160	Unidades.	\$0.03	\$4.80	\$4.80	\$0
Internet.	20	Hora.	\$1.00	\$20.00	\$20.00	\$0
Diseño de maqueta digital.	250	Maqueta virtual.	\$250.00	\$250.00	\$250.00	\$0
Alimentación y transporte.	15	Desayunos, almuerzos, transporte.	\$7.00	\$105.00	\$105.00	\$0
Impresión de la tesis.	4	Juegos.	\$8.00	\$32.00	\$32.00	\$0
Empastada de proyecto.	4	Unidades.	\$6.00	\$24.00	\$24.00	\$0
otros	1	imprevistos	\$ 100.00	\$100.00	\$100.00	\$0
<b>Total.</b>			<b>\$377.03</b>	<b>\$540.80</b>	<b>\$540.80</b>	<b>\$0</b>

*Nota:* Presupuesto para la elaboración de la investigación. Elaborado por autor del Proyecto Técnico: Stalin David Navia Aray.

**Cuadro 19.**  
**Presupuesto general del proyecto: Diseño de una ruta agroturística para fomentar la productividad local del Cantón Rocafuerte, provincia Manabí, Republica del Ecuador.**

Concepto.	Cant.	Costo unit. (\$)	Precio total. (\$)
Señaléticas.	10	\$100.00	\$1000.00
Servicios higiénicos.	2	\$800.00	\$1600.00
Basureros.	5	\$50.00	\$250.00
Letreros de puentes.	2	\$200.00	\$400.00
Letreros de bienvenida de cada atractivo.	9	\$200.00	\$1800.00
Supervisor de obra.	1	\$2.000.00	\$2.000.00
Otros	1	\$250.00	\$250.00
<b>Total</b>	<b>30</b>	<b>\$3600.00</b>	<b>\$7300.00</b>

*Nota:* Presupuesto general del proyecto. Elaborado por autor del Proyecto Técnico: Stalin David Navia Aray.

## **15. Impacto.**

El proyecto tiene un impacto económico positivo ya que con la integración de las fincas de tipo agroturísticas se diversificará la oferta turística del en el cantón Rocafuerte, generando así ingresos y puestos de trabajo mejorando la calidad de vida de los habitantes, del mismo modo se crearían nuevas ideas de proyectos sostenibles.

El proyecto aumentaría la carga turística y este puede ser un impacto negativo, ya que se generarían desechos, para lo cual se debería implementar un sistema de tratamiento de residuos.

## **16. Estrategias de sostenibilidad y evaluación.**

La sostenibilidad del proyecto radica en que las fincas y los lugares visitados venderán sus productos frescos y de calidad, sin intermediarios a los visitantes y turistas. Creando así conciencia y revalorización de la agricultura manabita y la apreciación de dichos productos, tanto en productores como en los consumidores.

El fomento de la agricultura hará que aumente la producción de alimentos de manera sostenible y así mejorar la seguridad alimentaria garantizando el desarrollo económico y la participación de la población rural.



## 17. Cronograma por componentes y actividades.

**Cuadro 20.**  
**Cronograma del desarrollo del proyecto técnico.**

Actividades.	Sept.	Oct.	Nov.	Dic.	Ene.	Feb.	Mzo.	Abr.	May.	Jun.	Jul.	Agt.
Seminario de titulación.												
Diagnóstico situacional.												
Análisis de resultados.												
Identificar los establecimientos turísticos del cantón.												
Realizar un mapeo de los actores claves de la actividad agrícola del cantón.												
Aplicación y tabulación de encuestas.												
Plantear la maqueta digital de la ruta agroturística.												
Conclusiones.												
Pre-Defensa de proyecto.												
Lectura del fiscal y plagio.												
Defensa final.												

*Nota:* Cronograma general del desarrollo de la tesis. Elaborado por autor de este Proyecto Técnico.  
Stalin David Navia Aray.

## 18. Conclusiones.

La creciente demanda de los lugares que recuperan la tradición manabita es el elemento preciso para que acceda a esta clase de turismo como es el presente caso con el agroturismo.

Durante la realización de las encuestas y las entrevistas se notó gran entusiasmo por parte de los dueños de la finca, autoridades por el impulso de esta ruta agroturística y la consideran sostenible en el cantón

El recurso humano es de vital importancia en el desarrollo del proyecto, valorara lo tradicional, y se beneficiaran tanto turistas como los habitantes del cantón Rocafuerte de riqueza natural y cultural, gracias al disfrute de la ruta.

La actividad turística en el país apuesta al turismo consiente, responsable y sostenible, la creación de rutas agroturísticas promueve dicho objetivo.

La particularidad del agroturismo consiste en relacionar las actividades agropecuarias y otras actividades realizadas en el espacio rural con actividades turísticas, siendo así que le da una oportunidad única al turista a y a los propios de vivenciar el turismo sostenible.

## 19. Bibliografía.

Blanco, M. y Riveros, H. (2010). *El agroturismo como diversificación de la actividad agropecuaria y agroindustrial*. Recuperado el 06 de agosto de 2015.

El Blog Salmon. (2015). Conceptos de economía: ¿Qué es la productividad?. [En línea]. Consultado: [01, agosto, 2015]. Disponible en: <http://www.elblogsalmon.com/conceptos-de-economia/que-es-la-productividad>

Gobierno Autónomo Descentralizado del Cantón Rocafuerte. (2014-2020). Plan de desarrollo y ordenamiento territorial del Cantón Rocafuerte, Manabí, Republica del Ecuador.

González, M. (2009). Misión de Identificación de Oportunidades de Cooperación Técnica en Turismo Rural en Ecuador: Desarrollo Rural IICA. [En línea]. Consultado: [25, mayo, 2015] Disponible en: <http://www.iica.int/Esp/organizacion/LTGC/agroturismo/Estudios%20Andina/Identificaci%C3%B3n%20de%20oportunidades%20de%20cooperaci%C3%B3n%20t%C3%A9cnica%20en%20turismo%20rural%20en%20Ecuador.pdf>

Ley de Turismo de la República del Ecuador. (2002). Capítulo I, artículos 3 y 4 - capítulo II, artículo 12. (2002). [En línea]. Consultado: [01, agosto, 2015] Disponible en: <http://www.turismo.gob.ec/wp-content/uploads/downloads/2014/02/Ley-de-Turismo-MINTUR.pdf>

Manual de señalización turística. (2013). Ministerio de Turismo del Ecuador.

Ministerio de Turismo - Dirección Provincial de Manabí. (2008). *Inventario de Atractivos Turísticos del Cantón Rocafuerte*. Recuperado el 06 de agosto de 2015.

Ministerio de Turismo - Dirección Provincial de Manabí. (2011). *Catastro Turístico de la Provincia de Manabí*.

Morales, M. (2006). *El desarrollo local sostenible*. Recuperado el 13 de agosto de 2015.

Navia, S. (2015, junio). [Entrevista con López Otoniel, director de Desarrollo Agropecuario, Cooperación Internacional, Ambiente y Turismo del GAD Municipal del cantón Rocafuerte: *Diagnostico situacional del proyecto en el cantón Rocafuerte*].

Olmos, L. & García, R. (2011) "Estructura del mercado turístico" Ediciones Paraninfo, S.A. 1° edición.

Pulido, J. (2008). El turismo rural. Madrid: Síntesis S.A.  
Real Academia Española. (Ed.). (2015). *Diccionario de la lengua española*. (22.<sup>a</sup> ed.). Madrid: Real Academia Española. [En línea]. Consultado: [13, agosto, 2015] Disponible en: <http://lema.rae.es/drae/srv/search?id=DeOJMSrXeDXX23lrHfpF>

Reglamento para Centros Turísticos Comunitarios de la República del Ecuador. (2010). Capítulo II, artículos 6 y 7. [En línea]. Consultado: [25, mayo, 2015] Disponible en: <http://www.turismo.gob.ec/wp-content/uploads/2015/04/REGLAMENTO-CENTROS-TURISTICOS-COMUNITARIOS.pdf>

Rodríguez, V. (2010). *Diseño de una ruta turística de interpretación cultural para la promoción y el desarrollo local de la etnia aborigen Warao en el Estado Delta Amacuro, Venezuela*. Tesis de maestría publicada. Universidad de la Habana, República de Cuba.

Romero, M. (2014). *Plan de promoción del inventario de atractivos como eje dinamizador del turismo en el cantón Rocafuerte*. Tesis de grado publicada. Universidad San Gregorio de Portoviejo, Portoviejo, República del Ecuador.

Secretaría Nacional de Planificación y Desarrollo. (2013). *Plan Nacional del Buen Vivir 2013-2010*. Objetivo 10. Política 10.3. Recuperado el 06 de agosto de 2015.

Tapella, E. (2007). El mapeo de Actores Claves. Efectos de la biodiversidad funcional sobre procesos ecosistémicos, servicios ecosistémicos y sustentabilidad en las Américas: un abordaje interdisciplinario. Recuperado el 06 de agosto de 2015.

## ANEXO 1.

Árbol del problema.

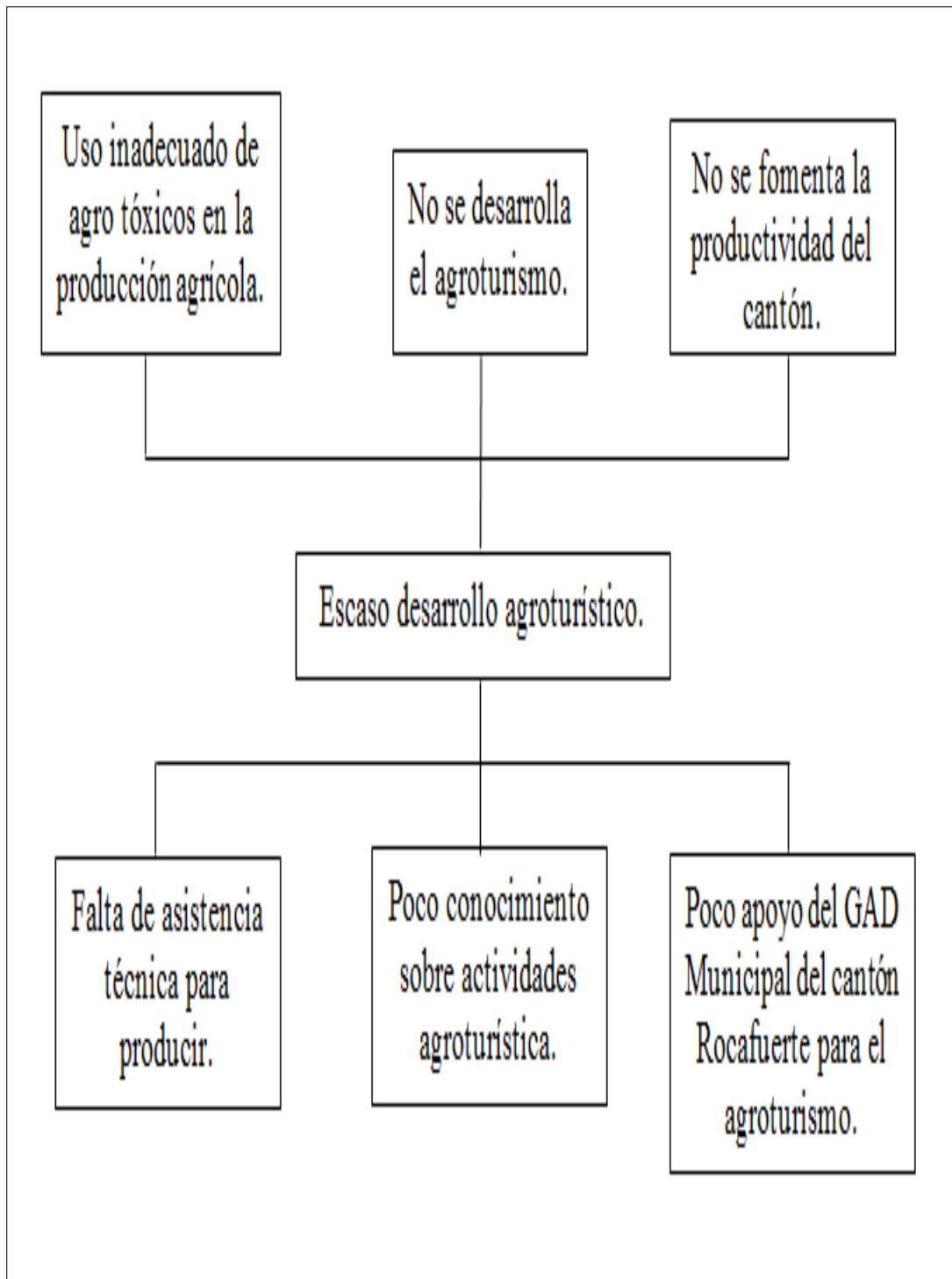


Gráfico No. 19. Árbol del problema. Elaborado por el autor de este Proyecto Técnico: Stalin David Navia Aray.

## ANEXO 2.

Árbol de objetivos.

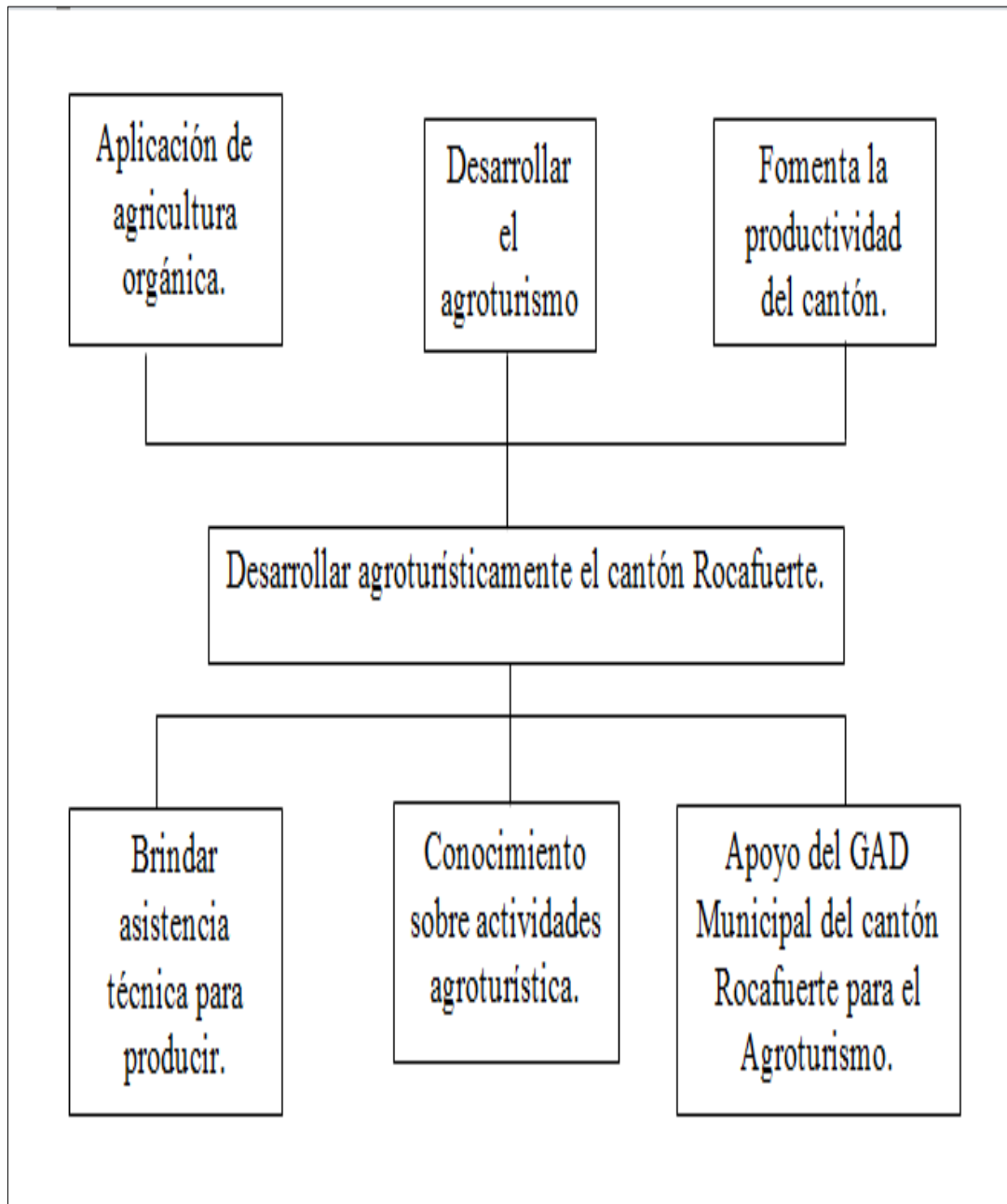



Gráfico No. 20. Árbol de objetivos. Elaborado por el autor de este Proyecto Técnico: Stalin David Navia Aray

### ANEXO 3.



Universidad Particular San Gregorio de Portoviejo.

Carrera de Ingeniería en Ecoturismo.

Formato de encuesta

Como egresado de la carrera Ingeniería en Ecoturismo, me encuentro realizando la presente encuesta para la elaboración de mi proyecto técnico, cuyo tema es “Diseño de una ruta Agroturística para fomentar la productividad local en el Cantón Rocafuerte - Provincia de Manabí - República del Ecuador”.

Su colaboración será de mucha importancia. Ruego contestar las preguntas con la mayor veracidad posible.  
Gracias por su gentileza.

1. ¿Cree usted que el diseño de una ruta agroturística es una buena alternativa de trabajo para el Cantón?

SI ( )                      NO ( )

2. ¿Alguna autoridad ha establecido un plan de desarrollo turístico para el cantón?

SI ( )                      NO ( )

3. ¿Cómo considera el trabajo realizado por las entidades turísticas que por ende regulan las actividades?

-Excelente ( )

-Bueno ( )

-Regular ( )

-Malo ( )

4. ¿Qué entiende por agroturismo?

.....  
.....

5. ¿Cree usted que impulsando el Agroturismo se fomentara la productividad local en el cantón Rocafuerte?

SI ( )                      NO ( )

6. ¿Estaría usted dispuesto a brindar facilidades turísticas para desarrollar a su cantón?

SI ( )                      NO ( )

7. ¿Conoce usted los atractivos turísticos naturales y culturales del cantón?

SI ( )                      NO ( )

8. ¿A qué actividad se dedica?

-Agricultura ( )

-Ganadería ( )

-Comercio ( )

-Turismo ( )

-Otros .....



Universidad Particular San Gregorio de Portoviejo.

Carrera de Ingeniería en Ecoturismo.

Formato de la entrevista realizada a las autoridades oportunas.

Como egresado de la carrera Ingeniería en Ecoturismo, me encuentro realizando la presente entrevista para la elaboración de mi proyecto técnico, cuyo tema es “Diseño de una ruta Agroturística para fomentar la productividad local en el Cantón Rocafuerte - Provincia de Manabí - República del Ecuador”.

Su colaboración será de mucha importancia. Ruego contestar las preguntas con la mayor veracidad posible.

Gracias por su gentileza.

7. ¿Qué tipo de proyectos se han desarrollado estos últimos años en el las zonas urbanas
8. ¿Qué tipo de mercado turístico cree que atrae al Cantón Rocafuerte, el agroturismo?
9. ¿Se podrá mejorar el nivel socio económico con el desarrollo turístico del cantón?
10. ¿Se han realizado capacitaciones a los habitantes, para valorar y potencializar los recursos con los que cuentan?
11. ¿Cómo se puede involucrar a las personas en proyectos sostenibles para beneficio de ellos mismos?
12. ¿Cuáles serían?

## ANEXO 5.

Inventario de atractivos turísticos del cantón Rocafuerte relacionados a la ruta agroturística según Romero<sup>22</sup> (2014).

REGISTRO DE DATOS DE LOS ATRACTIVOS TURÍSTICOS	
FICHA PARA INVENTARIO DE ATRACTIVOS TURÍSTICOS	
MINISTERIO DE TURISMO	
<b>1. DATOS GENERALES</b> ENCUESTADOR: <i>Tlga. Mónica Romero García</i> <span style="float: right;">FICHA RF</span> SUPERVISOR EVALUADOR: <i>Lic. Gina Molina /Biólogo Otoniel López</i> <span style="float: right;">FECHA: 2 de Noviembre 2012.</span> NOMBRE DEL ATRACTIVO: <i>Peñón Virgen Blanca de las Peñas</i> PROPIETARIO: CATEGORÍA: <i>Sitios Naturales</i> TIPO: <i>Montaña</i> SUBTIPO: <i>Colina</i>	
<b>2. UBICACION</b> LATITUD: <i>0555883</i> LONGITUD: <i>9893898</i> PROVINCIA: <i>MANABI</i> CANTÓN: <i>Rocafuerte</i> LOCALIDAD: CALLE: NÚMERO: TRANSVERSAL:	
<b>3. CENTROS URBANOS MAS CERCANOS AL ATRACTIVO</b> NOMBRE DEL POBLADO: <i>Portoviejo</i> DISTANCIA(Km.): <i>26</i> NOMBRE DEL POBLADO: <i>Manta</i> DISTANCIA(Km.): <i>50</i>	
<b>4. CARACTERÍSTICAS FÍSICAS DEL ATRACTIVO</b> ALTURA (m.s.n.m.): <i>46msnm</i> TEMPERATURA (°C): <i>28 - 32</i> PRECIPITACION PLUVIOMETRICA (mm/año): <i>163.5</i>	
<b>C A L O R  I N T R I N S E C O</b>	<p>a) <i>Altura y morfología: El peñón mide aproximadamente de 12 a 15 metros de altura en la parte más alta de la gruta. Su forma simula una pequeña cueva. La roca es sedimentaria, y en la misma desde la parte baja hacia arriba existen 7 manantiales desde donde brota agua salobre, que según colonos de la zona tiene propiedades medicinales. No se han realizado estudios geológicos que permitan determinar la composición y estructuración de este suelo.</i></p> <p>b) <i>Flora y fauna: la vegetación presente en el sector es propia de bosques secos tropicales y de matorrales secos tropicales. Las especies vegetativas representativas son: ceibos (Ceiba pentandra), Algarrobos (Prosopis sp), Sapote de perro (Capparis angulata), Cascol (Caesalpinia paipai), palo santo (Bursera graveolens), captus candelabro (Monvillea sp), moyuyo (Cordia lutea), Florón (Ipomoea carnea). En la parte de ingreso a la gruta, se han plantado hileras de árboles de Nim (Azaderachta indica).</i></p> <p><i>En cuanto a la Fauna, se registran: garza bueyera (Bubulcus ibis), paloma sabanera (Columbina passerina), periquitos del pacifico (Forpus coelestis), azulejos (Diglossopis sp), Cheo (Mimus longicaudatus), horneros (Furnarius sp), negro fino (Dives warszewiczi), Garrapatero(Crotophaga ani), lechuzca (Tyto alba), gavián (Buteogallus sp), zarigüeyas(Didelphys marsupialis).</i></p> <p>c) <i>Descripción del paisaje: El peñasco es una formación geológica de roca sedimentaria, donde en su parte inferior se ha configurado una formación tipo cueva. Este es otro de los sitios de Manabi marcado de leyendas, entre ellas la historia que cuenta que el peñasco de San José tomó esa forma luego de varios intentos por dinamitarlo, pero que esta misteriosa roca nunca cedió. Desde entonces brota inexplicablemente un manantial natural de agua salada que no deja de gotear en ninguna época del año. Los habitantes del sector aseguran que el agua que fluye de esta roca sirve para</i></p>

Gráfico No. 21. Fichas de Inventario de Atractivos Turísticos del cantón Rocafuerte. Fuente: Ministerio de Turismo - Dirección Provincial de Manabí

<sup>22</sup>Romero, M. (2014). *Plan de promoción del inventario de atractivos como eje dinamizador del turismo en el cantón Rocafuerte*. Tesis de grado publicada. Universidad San Gregorio de Portoviejo, Portoviejo, República del Ecuador.



REGISTRO DE DATOS DE LOS ATRACTIVOS TURÍSTICOS

FICHA PARA INVENTARIO DE ATRACTIVOS TURÍSTICOS  
MINISTERIO DE TURISMO



*aliviar enfermedades como el reumatismo, la gripe, entre otras.*

*Lo anteriormente expuesto mas las creencias religiosas de los habitantes de la comunidad San José de las Peñas, permitió la colocación de la Virgen Blanca en el año 1988, época desde la cual al sitio se le conoce como la Gruta de la Virgen Blanca de las Peñas. Hace unos 40 a 50 años la zona era el refugio de cuatros y se tejen muchas leyendas sobre el lugar pero se dice que se colocó la imagen para purificar el lugar por la presencia de gente de mala reputación.*

*Este sitio en sus alrededores conserva una vegetación seca, espinosa y achaparrada, con pocos árboles dispersos de hasta 5 metros de altura aproximadamente propios de un clima seco tropical. Es un lugar tranquilo, apacible con características propias de la belleza natural y el misterio que envuelve a la campiña manabita.*

*d) Formación geológica: El peñasco es una formación geológica de roca sedimentaria, donde en su parte inferior se ha configurado una formación tipo cueva. Desde la parte baja hacia arriba existen 7 manantiales desde donde brota agua salobre, que según colonos de la zona tiene propiedades medicinales. No se han realizado estudios geológicos ni hidrológicos que permitan determinar la composición y estructuración de este suelo.*

Gráfico No. 22. Fichas de Inventario de Atractivos Turísticos del cantón Rocafuerte. Fuente: Ministerio de Turismo - Dirección Provincial de Manabí.








  		<b>REGISTRO DE DATOS DE LOS ATRACTIVOS TURÍSTICOS</b>		 	
<b>FICHA PARA INVENTARIO DE ATRACTIVOS TURÍSTICOS</b> <b>MINISTERIO DE TURISMO</b>					
<b>12. DATOS GENERALES</b>					
ENCUESTADOR: <i>Tlga. Mónica Romero García</i>				FICHA RF	
SUPERVISOR EVALUADOR: <i>Lic. Gina Molina / Biólogo Otoniel López</i>				FECHA: <i>2 de Noviembre 2012.</i>	
NOMBRE DEL ATRACTIVO: <i>Peñón Virgen Blanca de las Peñas</i>					
PROPIETARIO:					
CATEGORÍA: <i>Sitios Naturales</i>		TIPO: <i>Montaña</i>		SUBTIPO: <i>Colina</i>	
					

Gráfico No. 23. Fichas de Inventario de Atractivos Turísticos del cantón Rocafuerte. Fuente: Ministerio de Turismo - Dirección Provincial de Manabí

13.- DATOS GENERALES

ENCUESTADOR: *Tlga. Mónica Romero García*

FICHA RF

SUPERVISOR EVALUADOR: *Lic. Gina Molina / Biólogo Otoniel López*

FECHA: *2 de Noviembre 2012.*

NOMBRE DEL ATRACTIVO: *Peñón Virgen Blanca de las Peñas*

PROPIETARIO:

CATEGORIA: *Sitios Naturales*

TIPO: *Montaña*

SÚBTIPO: *Colina*



Gráfico No. 24. Fichas de Inventario de Atractivos Turísticos del cantón Rocafuerte. Fuente: Ministerio de Turismo - Dirección Provincial de Manabí.



REGISTRO DE DATOS DE LOS ATRACTIVOS TURÍSTICOS  
**FICHA PARA INVENTARIO DE ATRACTIVOS TURÍSTICOS**  
 MINISTERIO DE TURISMO



**14.- DATOS GENERALES**

ENCUESTADOR: *Tlga. Mónica Romero García*

FICHA RF

SUPERVISOR EVALUADOR: *Lic. Gina Molina / Biólogo Otoniel López*

FECHA: *2 de Noviembre 2012.*

NOMBRE DEL ATRACTIVO: *Peñón Virgen Blanca de las Peñas*

PROPIETARIO:

CATEGORÍA: *Sitios Naturales*

TIPO: *Montaña*

SUBTIPO: *Colina*



Gráfico No. 25. Fichas de Inventario de Atractivos Turísticos del cantón Rocafuerte. Fuente: Ministerio de Turismo - Dirección Provincial de Manabí.

FICHA DE RESUMEN DE INVENTARIOS DE ATRACTIVOS TURÍSTICOS													
PROVINCIA: <i>Manabí</i>							FECHA: <i>2 de Noviembre 2012.</i>						
NOMBRE DEL ATRACTIVO	CALIDAD		ENTORNO Max 10 Max 10	ESTADO DE CONSERV. Max 10	ACCESO Max 10	SERVIC. Max 10	ASOC. CON OTROS ATRACTIVOS Max 5	SIGNIFICADO				SUMA	JERARQUÍA 1-2-3-4
	VALOR INTRINSECO Max 15	VALOR EXTRINSECO Max 15						LOCAL Max 2	REGIONAL Max 4	NAC. Max 7	INTER. Max 12		
<i>Peñón Virgen Blanca de Las Peñas</i>	7	8	5	6	4	3	2	1				36	II

Gráfico No. 26. Fichas de Inventario de Atractivos Turísticos del cantón Rocafuerte. Fuente: Ministerio de Turismo - Dirección Provincial de Manabí.



**REGISTRO DE DATOS DE LOS ATRACTIVOS TURÍSTICOS**  
**FICHA PARA INVENTARIO DE ATRACTIVOS TURÍSTICOS**  
**MINISTERIO DE TURISMO**



<b>1. DATOS GENERALES</b>	
ENCUESTADOR: <i>Tlga. Mónica Romero García</i>	FICHA RF
SUPERVISOR EVALUADOR: <i>Lic. Gina Molina /Biólogo Otoniel López.</i>	FECHA: <i>2 de Noviembre 2012.</i>
NOMBRE DEL ATRACTIVO: <i>Balneario de Agua dulce Las Jaguas.</i>	
PROPIETARIO:	
CATEGORÍA: <i>Sitios Naturales</i>	TIPO: <i>Ríos.</i>
	SUBTIPO: <i>Ríos</i>
<b>2. UBICACION</b>	
LATITUD: <i>0558309</i>	LONGITUD: <i>0558309</i>
PROVINCIA: <i>MANABI</i>	CANTÓN: <i>Rocafuerte</i>
CALLE:	LOCALIDAD:
	TRANSVERSAL:
<b>3. CENTROS URBANOS MAS CERCANOS AL ATRACTIVO</b>	
NOMBRE DEL POBLADO: <i>Portoviejo</i>	DISTANCIA(Km.): <i>26</i>
NOMBRE DEL POBLADO: <i>Manta</i>	DISTANCIA(Km.): <i>50</i>
<b>4. CARACTERÍSTICAS FÍSICAS DEL ATRACTIVO</b>	
<b>V A L O R  I N T R I N S E C O</b>	ALTURA (m.s.n.m.): <i>34 msnm</i>
	TEMPERATURA (°C): <i>28 - 32</i>
	PRECIPITACION PLUVIOMETRICA (mm/año): <i>163.5</i>
	<p>a) <i>Tamaño: El ancho del balneario en el lugar de interés va de los 100 a 150 m.de largo por 25 m. de ancho aproximadamente.</i></p> <p>b) <i>Calidad del agua: El agua se presenta inolora, de coloración verde - oscura en época seca (Mayo Noviembre) y de coloración terracota durante los meses de lluvias (Diciembre Abril), con una temperatura entre los 24 – 26 °C.</i></p> <p>c) <i>Flora y Fauna: La vegetación de la comunidad El Ceibal, está representada principalmente por plantas de huertas o fincas como son: Cacao (Theobroma cacao), plátano (Musa paradisiaca), palmas de coco (Cocos munifera). En las mismas fincas se puede observar la presencia de árboles frutales como mangos (Manquifera indica), grosellas (Ribes sp), tamarindo (Tamarindus indica), ciruelo (Prunus domestica), guayaba (Psidium guajaba). Otro sector productivo en la zona lo domina la presencia de cultivos de arroz (Oriza sativa) y de maíz (Zea mays). Entre los árboles maderables habitan el Algarrobo (Prosopis sp), guachapelí (Albizia guachapele), frutillo (Mutingia calabura), saman (Samanea saman). Existen en la zona extensos potreros de pastoreo de ganado bovino.</i></p> <p><i>En lo que respecta a la fauna nativa, en esta zona se puede evidenciar la presencia de animales domésticos y silvestres comunes. Entre los mamíferos silvestres se manifiesta la presencia de zarigüeyas (Didelphis marsupialis). De acuerdo a comentarios de los pobladores locales, entre las aves más representativas se observan pericos (Forpus coelestis), tortolitas (Columbina passerina), caciques (Cacicus cela), garrapateros (Crotophaga sp), tiranos de agua (Tyranus sp), gallinazos (Coragyps atratus), búhos (Pulsatrix sp). Entre los reptiles existe la presencia de culebras lisas o ratoneras (Coronella sp), boa matacaballos (Boa constrictor). Entre los anfibios los más típicos de encontrar son el sapo común (Bufo marinus). Debido a evidencias de fauna acuicola, se registra la presencia de camarón de río (Macrobrachium sp), y peces representados</i></p>

Gráfico No. 27. Fichas de Inventario de Atractivos Turísticos del cantón Rocafuerte. Fuente: Ministerio de Turismo - Dirección Provincial de Manabí.






REGISTRO DE DATOS DE LOS ATRACTIVOS TURÍSTICOS  
**FICHA PARA INVENTARIO DE ATRACTIVOS TURÍSTICOS**  
 MINISTERIO DE TURISMO



<b>RUTAS DE BUSES DESDE POBLACIONES CERCANAS:</b>	
<b>NOMBRE DE LA RUTA:</b> <i>Cooperativas de Transportes terrestres: Reina del Camino, Coactur, Carlos Alberto Aray, Crucita, Rocafuerte, entre las principales.</i>	
<b>DESDE:</b> <i>Portoviejo</i>	<b>HASTA:</b> <i>Rocafuerte</i>
<b>FRECUENCIA:</b> <i>cada media hora</i>	
<b>DISTANCIA:</b>	
<b>9. INFRAESTRUCTURA BÁSICA</b>	
<b>AGUA</b>	
POTABLE <input type="checkbox"/>	ENTUBADA <input type="checkbox"/>
TRATADA <input type="checkbox"/>	DE POZO <input checked="" type="checkbox"/>
NO EXISTE <input type="checkbox"/>	OTROS
<b>ENERGÍA ELÉCTRICA</b>	
SISTEMA INTERCONECTADO <input checked="" type="checkbox"/>	GENERADOR <input type="checkbox"/>
NO EXISTE <input type="checkbox"/>	OTROS
<b>ALCANTARILLADO</b>	
RED PÚBLICA <input type="checkbox"/>	POZO CIEGO <input type="checkbox"/>
POZO SEPTICO <input checked="" type="checkbox"/>	NO EXISTE <input type="checkbox"/>
OTROS	
<b>PRECIO</b>	
SI <input type="checkbox"/>	NO <input checked="" type="checkbox"/>
ENTRADA LIBRE <input checked="" type="checkbox"/>	OTROS
<b>Observación:</b> <i>Para llegar hasta el balneario los turistas lo hacen con vehículos de su propiedad.</i>	
<i>Existen camionetas de fletes en la ciudad de Rocafuerte, que transportan visitantes hasta el Balneario Las Jaguas a un costo de 4 o 5 dólares.</i>	
<b>10. ASOCIACION CON OTROS ATRACTIVOS</b>	
<b>NOMBRES</b>	<b>DISTANCIA</b>
- <i>Balneario El Cerrito</i>	- <i>1 Km.</i>
- <i>Peñón - Virgen Blanca de las Peñas</i>	- <i>10,4 Km.</i>
<b>11. DIFUSIÓN DEL ATRACTIVO</b>	
LOCAL <input type="checkbox"/>	NACIONAL <input type="checkbox"/>
PROVINCIAL <input checked="" type="checkbox"/>	INTERNACIONAL <input type="checkbox"/>
Otros:	
Certifico que los datos constantes en estas hojas son verídicos	
FIRMA: SUPERVISOR	EVALUADOR

Gráfico No. 28. Fichas de Inventario de Atractivos Turísticos del cantón Rocafuerte. Fuente: Ministerio de Turismo - Dirección Provincial de Manabí.



**REGISTRO DE DATOS DE LOS ATRACTIVOS TURÍSTICOS**

**FICHA PARA INVENTARIO DE ATRACTIVOS TURÍSTICOS**  
MINISTERIO DE TURISMO

<b>C A L I D A D</b>	<b>V A L O R  E X T R I N S E C O</b>	<b>4.1. USOS (SIMBOLISMO)</b> <ul style="list-style-type: none"> <li>• Bañeario</li> <li>• Recreación</li> <li>• Descanso</li> <li>• Gastronomía</li> <li>• Voying</li> </ul>		<b>5. ESTADO DE CONSERVACION DEL ATRACTIVO</b> ALTERADO <input type="checkbox"/> NO ALTERADO <input type="checkbox"/> CONSERVADO <input type="checkbox"/> DETERIORADO <input type="checkbox"/> EN PROCESO DE DETERIORO <input checked="" type="checkbox"/> <p><i>CAUSAS: se visualizan de manera dispersa residuos sólidos en las orillas del río.</i></p>																																																																																																																																																				
		<b>ORGANIZACION Y CUMPLIMIENTO (ACONTECIMIENTOS PROGRAMADOS)</b>  <i>Se cuenta con una Asociación de restaurantes y cabañas eco turísticas del Cantón Rocafuerte en la comunidad que se encarga de gestionar acciones que permitan mejorar las condiciones del balneario.</i>		<b>5.1 PATRIMONIO (Atractivos Culturales)</b> Nombre: _____ Fecha de Declaración: _____ Categoría: Patrimonio de la Humanidad <input type="checkbox"/> Patrimonio del Ecuador <input type="checkbox"/>																																																																																																																																																				
<b>A P O Y O</b>	<b>7. INFRAESTRUCTURA VIAL Y DE ACCESO</b>																																																																																																																																																							
	<table border="1" style="width: 100%; border-collapse: collapse; text-align: center;"> <thead> <tr> <th rowspan="2">TIPO</th> <th rowspan="2">SUBTIPO</th> <th colspan="3">ESTADO DE LAS VIAS</th> <th rowspan="2">TRANSPORTE</th> <th colspan="4">FRECUENCIAS</th> <th colspan="2">TEMPORALIDAD DE ACCESO</th> </tr> <tr> <th>B</th> <th>R</th> <th>M</th> <th>DIARIA</th> <th>SEMANAL</th> <th>MENSUAL</th> <th>EVENTUAL</th> <th colspan="2">DÍAS AL AÑO</th> </tr> </thead> <tbody> <tr> <td rowspan="3">TERRESTRE</td> <td>ASFALTADO</td> <td></td> <td>x</td> <td></td> <td>BUS</td> <td></td> <td></td> <td></td> <td>X</td> <td colspan="2">365</td> </tr> <tr> <td>LASTRADO</td> <td></td> <td></td> <td></td> <td>AUTOMOVIL</td> <td>X</td> <td></td> <td></td> <td></td> <td colspan="2">DÍAS AL MES 30</td> </tr> <tr> <td>EMPEDRADO</td> <td></td> <td></td> <td>X</td> <td>4X4</td> <td>X</td> <td></td> <td></td> <td></td> <td colspan="2">Culturales: Día Inicio: Día Fin:</td> </tr> <tr> <td rowspan="3">ACUATICO</td> <td>SENDERO</td> <td></td> <td></td> <td></td> <td>TREN</td> <td></td> <td></td> <td></td> <td></td> <td colspan="2">Naturales: 30</td> </tr> <tr> <td>MARITIMO</td> <td></td> <td></td> <td></td> <td>BARCO</td> <td></td> <td></td> <td></td> <td></td> <td colspan="2">HORAS AL DÍA 24</td> </tr> <tr> <td>FLUVIAL</td> <td></td> <td></td> <td></td> <td>BOTE</td> <td></td> <td></td> <td></td> <td></td> <td colspan="2">Culturales: Día Inicio: Día Fin:</td> </tr> <tr> <td rowspan="3">AÉREO</td> <td></td> <td></td> <td></td> <td></td> <td>CANOA</td> <td></td> <td></td> <td></td> <td></td> <td colspan="2">Naturales: 8h00 a 17h00</td> </tr> <tr> <td></td> <td></td> <td></td> <td></td> <td>OTROS</td> <td></td> <td></td> <td></td> <td></td> <td colspan="2"></td> </tr> <tr> <td></td> <td></td> <td></td> <td></td> <td>AVION</td> <td></td> <td></td> <td></td> <td></td> <td colspan="2"></td> </tr> <tr> <td></td> <td></td> <td></td> <td></td> <td></td> <td>AVIONETA</td> <td></td> <td></td> <td></td> <td></td> <td colspan="2"></td> </tr> <tr> <td></td> <td></td> <td></td> <td></td> <td></td> <td>HELICOPTEROS</td> <td></td> <td></td> <td></td> <td></td> <td colspan="2"></td> </tr> </tbody> </table>						TIPO	SUBTIPO	ESTADO DE LAS VIAS			TRANSPORTE	FRECUENCIAS				TEMPORALIDAD DE ACCESO		B	R	M	DIARIA	SEMANAL	MENSUAL	EVENTUAL	DÍAS AL AÑO		TERRESTRE	ASFALTADO		x		BUS				X	365		LASTRADO				AUTOMOVIL	X				DÍAS AL MES 30		EMPEDRADO			X	4X4	X				Culturales: Día Inicio: Día Fin:		ACUATICO	SENDERO				TREN					Naturales: 30		MARITIMO				BARCO					HORAS AL DÍA 24		FLUVIAL				BOTE					Culturales: Día Inicio: Día Fin:		AÉREO					CANOA					Naturales: 8h00 a 17h00						OTROS											AVION												AVIONETA												HELICOPTEROS					
TIPO	SUBTIPO	ESTADO DE LAS VIAS			TRANSPORTE	FRECUENCIAS				TEMPORALIDAD DE ACCESO																																																																																																																																														
		B	R	M		DIARIA	SEMANAL	MENSUAL	EVENTUAL	DÍAS AL AÑO																																																																																																																																														
TERRESTRE	ASFALTADO		x		BUS				X	365																																																																																																																																														
	LASTRADO				AUTOMOVIL	X				DÍAS AL MES 30																																																																																																																																														
	EMPEDRADO			X	4X4	X				Culturales: Día Inicio: Día Fin:																																																																																																																																														
ACUATICO	SENDERO				TREN					Naturales: 30																																																																																																																																														
	MARITIMO				BARCO					HORAS AL DÍA 24																																																																																																																																														
	FLUVIAL				BOTE					Culturales: Día Inicio: Día Fin:																																																																																																																																														
AÉREO					CANOA					Naturales: 8h00 a 17h00																																																																																																																																														
					OTROS																																																																																																																																																			
					AVION																																																																																																																																																			
					AVIONETA																																																																																																																																																			
					HELICOPTEROS																																																																																																																																																			
OBSERVACIÓN:																																																																																																																																																								

Gráfico No. 29. Fichas de Inventario de Atractivos Turísticos del cantón Rocafuerte. Fuente: Ministerio de Turismo - Dirección Provincial de Manabí.

13. DATOS GENERALES

ENCUESTADOR: *Ilga. Mónica Romero García.*

FICHA RF

SUPERVISOR EVALUADOR: *Lic. Gina Molina / Biólogo Otoniel López.*

FECHA: *2 de Noviembre del 2012.*

NOMBRE DEL ATRACTIVO: *Balneario de agua dulce Las Jaguas*

PROPIETARIO:

CATEGORÍA: *Sitios Naturales*

TIPO: *Ríos*

SUBTIPO: *Ríos*



Gráfico No. 30. Fichas de Inventario de Atractivos Turísticos del cantón Rocafuerte. Fuente: Ministerio de Turismo - Dirección Provincial de Manabí.








  		<b>REGISTRO DE DATOS DE LOS ATRACTIVOS TURÍSTICOS</b>		 	
<b>FICHA PARA INVENTARIO DE ATRACTIVOS TURÍSTICOS</b> <b>MINISTERIO DE TURISMO</b>					
<b>DATOS GENERALES</b>					
ENCUESTADOR: <i>Tlga. Mónica Romero García.</i>				FICHA RF	
SUPERVISOR EVALUADOR: <i>Lic. Gina Molina / Biólogo Otoniel López.</i>				FECHA: <i>2 de Noviembre 2012.</i>	
NOMBRE DEL ATRACTIVO: <i>Balneario de agua dulce Las Jaguas</i>					
PROPIETARIO: _____					
CATEGORÍA: <i>Sitios Naturales</i>		TIPO: <i>Rios</i>		SUBTIPO: <i>Rios</i>	
					

Gráfico No. 31. Fichas de Inventario de Atractivos Turísticos del cantón Rocafuerte. Fuente: Ministerio de Turismo - Dirección Provincial de Manabí.



REGISTRO DE DATOS DE LOS ATRACTIVOS TURÍSTICOS  
**FICHA PARA INVENTARIO DE ATRACTIVOS TURÍSTICOS**  
 MINISTERIO DE TURISMO



FICHA DE RESUMEN DE INVENTARIOS DE ATRACTIVOS TURÍSTICOS

PROVINCIA: *Manabí*

FECHA: *2 de Noviembre del 2012.*

NOMBRE DEL ATRACTIVO	CALIDAD		ENTORNO Max 10 Max 10	ESTADO DE CONSERV. Max 10	ACCESO Max 10	SERVIC. Max 10	ASOC. CON OTROS ATRACTIVOS Max 5	SIGNIFICADO				SUMA	JERARQUÍA 1-2-3-4
	VALOR INTRINSECO Max 15	VALOR EXTRINSECO Max 15						LOCAL Max 2	REGIONAL Max 4	NAC. Max 7	INTER. Max 12		
<i>Balneario de Agua dulce Las Jaguas</i>	7	7	5	5	4	5	2		2			37	II

Gráfico No. 32. Fichas de Inventario de Atractivos Turísticos del cantón Rocafuerte. Fuente: Ministerio de Turismo - Dirección Provincial de Manabí.



REGISTRO DE DATOS DE LOS ATRACTIVOS TURÍSTICOS  
**FICHA PARA INVENTARIO DE ATRACTIVOS TURÍSTICOS**  
 MINISTERIO DE TURISMO



**1. DATOS GENERALES**

ENCUESTADOR: *Tlga. Mónica Romero García*

FICHA RF

SUPERVISOR EVALUADOR: *Lic. Gina Molina / Biólogo Otoniel López*

FECHA: *2 de Septiembre 2012.*

NOMBRE DEL ATRACTIVO: *Balneario de agua dulce Puerto Loor*

PROPIETARIO:

CATEGORÍA: *Sitios Naturales*

TIPO: *Ríos*

SUBTIPO: *Ríos*

**2. UBICACION**

LATITUD: *0560038*

LONGITUD: *9895403*

PROVINCIA: *MANABI*

CANTÓN: *Rocafuerte*

LOCALIDAD:

CALLE:

NÚMERO:

TRANSVERSAL:

**3. CENTROS URBANOS MAS CERCANOS AL ATRACTIVO**

NOMBRE DEL POBLADO: *Portoviejo*

DISTANCIA(Km.): *26*

NOMBRE DEL POBLADO: *Manta*

DISTANCIA(Km.): *50*

**4. CARACTERÍSTICAS FÍSICAS DEL ATRACTIVO**

C  
A  
L  
O  
R  
I  
N  
T  
R  
I  
N  
S  
E  
C  
O

V  
A  
L  
O  
R  
I  
N  
T  
R  
I  
N  
S  
E  
C  
O

ALTURA (m.s.n.m): *20 msnm*

TEMPERATURA (°C): *28 - 32*

PRECIPITACION

PLUVIOMETRICA (mm/año): *163.5*

a. *Tamaño: El balneario posee una extensión de 40-50 metros de ancho por 500 metros de largo*

b. *Calidad del agua: El agua se presenta inolora, de coloración verde - oscura en época seca (Mayo Noviembre) y de coloración terracota durante los meses de lluvias (Diciembre Abril), con una temperatura entre los 24 - 26 °C. El agua del balneario es utilizada también para regar sembríos de ciclo corto, que están ubicados a la orilla del río.*

c. *Flora y fauna: La vegetación en la comunidad Puerto Loor, está representada principalmente plantas propias de huertas o fincas como son: cacao (Theobroma cacao), plátano (Musa paradisiata), y palmas de coco (Cocos nucifera). En las mismas fincas se puede observar la presencia de árboles frutales como: mangos (Mangifera indica), grosellas (Ribes sp), tamarindos (Tamarindus indica), ciruelas (Prunus doméstica), guayabas (Psidium guajava), fruta de pan (Artocarpus altilis), pechiche (Vitex gigantea), entre los principales. Otro sector productivo es el agrícola donde predomina el cultivo de arroz (Oriza sativa). Entre árboles maderables que habitan en la zona constan: el Algarrobo (Prosopis sp), el Guachapeli (Albizia guachapele), Frutillo o Niguito (Muntingia calabura), Cascol (Caesalpinia paipái), Leucaena (Leucaena leucocephala) y Samán (Samanea saman).*

*En lo que respecta a la fauna representativa en este sector se diferencian dos categorías: domésticos y silvestres. Entre los representantes domésticos contamos con Ganado Bovino, Equino, Porcino y Aviar, así como con perros de razas criollas domesticados. Un mamífero silvestre representativo en la zona es la zariguella o zorro común (Didelphis marsupialis). De acuerdo al comentario de los habitantes de la zona existen Aves de varias especies,*

Gráfico No. 33. Fichas de Inventario de Atractivos Turísticos del cantón Rocafuerte. Fuente: Ministerio de Turismo - Dirección Provincial de Manabí.

Reptiles representados por culebras caseras o lisas (*Coronella sp*), y mataballos (*Boa constrictor*). Entre los anfibios un representante típico es el sapo común (*Bufo marinus*). Especies comunes de Aves son: La jacana (*Jacana jacana*), las garzas (*Bubulcus ibis*), (*Egretta alba*) y (*E. thula*), la tortolita (*Claravis pretiosa*), el garrapatero (*Crotophaga ani*), los gallinazos cabeza roja (*Cathartes aura*) y negra (*Coragyps atratus*), el tirano de agua enmascarado (*Fluvicola nengeta*), el pájaro brujo (*Pyrocephalus rubinus*) y el cormorán (*Phalacrocorax olivaceus*), todos propios de zonas de inundación y ciénegas.

d. Descripción del paisaje: El balneario de agua dulce Puerto Loor es un atractivo natural, que está ubicado en la vía Rocafuerte - Puerto Loor, a aproximadamente 6 Km desde el centro de la ciudad de Rocafuerte. El paisaje que bordea al balneario Puerto Loor es un paisaje típico de la campiña manabita, se puede observar viviendas de construcción mixta, así como también pequeñas ramadas construidas de caña y cañe, sus habitantes se dedican principalmente a la agricultura y escasamente a la ganadería, sin embargo, un número aproximado de 50 familias se han dedicado a ofrecer servicios de alimentación a los turistas que visitan el sector principalmente los fines de semana. A pesar de que el ambiente del área de estudio ha sufrido una alta intervención antrópica, (rellenos de canales y orillas, utilización de áreas de tierra firme para agricultura no sustentable, depósito de desechos, descargas de aguas residuales, etc.) aún preserva flora y fauna nativa, lo que se puede considerar como una pequeña muestra de un ecosistema que puede ser recuperado y utilizado sosteniblemente.

Lamentablemente la belleza que brinda este lugar, se ve abruptamente interrumpida en el momento que se puede apreciar en las orillas del río, en el agua, desperdicios de todo tipo (plástico, papel, metal, vidrio, residuos de vegetales, etc.), lo que resta calidad paisajística al lugar y con ello se minimiza la visita de turistas. El reto es mantener la belleza paisajística del lugar y mejorar las condiciones de insalubridad que actualmente existen y de esta manera propender a que no se afecte la armonía natural y más bien se realcen las características de la biodiversidad de esta área para beneficio de la comunidad y de todo el cantón.

e. Descripción de sus riberas: Como obras de mitigación de riesgos para evitar erosión de riberas se han construido muros de gaviones y colocación de piedras escolleras con mallas. Del mismo modo en la margen izquierda se cuenta con 4 escalinatas con pasamanos que permiten el descenso de los turistas hasta el agua. Las riberas donde no existe muro de gaviones, han sido reforestadas con árboles de sauces para dar sostenibilidad al suelo así como se propende el crecimiento de hierbas rastreras. Adyacente a las riberas, se ubican cultivos de ciclo corto y huertas frutales así como cabañas y restaurantes en donde se pueden encontrar y consumir comida típica de la zona, entre ellas: caldo y seco de gallina, suero blanco, caldo de habas con chancho, fritadas, corviches, bollos; además, existen pistas para eventos y festivales bailables, espacios para descanso y recreación con juegos de azar. En la época de lluvias, debido a las inundaciones propias de la época el caudal del río aumenta considerablemente lo que ocasiona desbordes del agua, erosión de riberas, acumulación de desperdicios e inundación en las huertas y zonas aledañas.

f. Actividades varias: Las actividades productivas de la zona son la agricultura, la ganadería extensiva, siembra y comercialización de cultivos de ciclo corto. Sin embargo, aproximadamente 50 familias se han dedicado desde hace varios años al servicio de restauración ofreciendo alimentos y bebidas criollas típicas de la zona a los visitantes que llegan desde varios puntos del cantón y la provincia a recrearse en las cálidas aguas del balneario.

g. Puentes: En el sitio del balneario está ubicado un puente, que permite el tránsito vehicular desde Rocafuerte hacia Portoviejo, por la vía de segundo orden o alterna conocida como Puerto Loor. Dicho puente es de un carril ocasionando dificultad en el tránsito vehicular y peatonal sobre

Gráfico No. 34. Fichas de Inventario de Atractivos Turísticos del cantón Rocafuerte. Fuente: Ministerio de Turismo - Dirección Provincial de Manabí

  		<b>REGISTRO DE DATOS DE LOS ATRACTIVOS TURÍSTICOS</b> <b>FICHA PARA INVENTARIO DE ATRACTIVOS TURÍSTICOS</b> <b>MINISTERIO DE TURISMO</b>		 												
<b>C A L I D A D</b>	<b>V A L O R</b>	<b>4.1. USOS (SIMBOLISMO)</b>  <i>Al balneario acuden turistas locales, provinciales que van en busca del esparcimiento y de la buena comida manabita. Es visitado con frecuencia los fines de semana, días feriados, carnaval, fin de año.</i>  <i>Entre las principales actividades que se realizan constan:</i> <ul style="list-style-type: none"> <li>• Fotografía</li> <li>• Natación</li> <li>• Gastronomía</li> <li>• Bailes y eventos sociales.</li> </ul> <i>En feriados sobre todo de Año Nuevo y Carnavales, se organizan festivales bailables que aglutinan considerable cantidad de visitantes. Se efectúan eventos de reinados amenizados incluso por orquestas.</i>		<b>5. ESTADO DE CONSERVACION DEL ATRACTIVO</b> ALTERADO <input checked="" type="checkbox"/> NO ALTERADO <input type="checkbox"/> CONSERVADO <input type="checkbox"/> DETERIORADO <input type="checkbox"/> EN PROCESO DE DETERIORO <input type="checkbox"/> <i>CAUSAS: presencia de residuos sólidos inorgánicos y orgánicos en los cauces del río, así como instalación no adecuada de sistemas de bombeo para riego agrícola.</i>												
	<b>E X T R I N S E C O</b>	<b>ORGANIZACION Y CUMPLIMIENTO (ACONTECIMIENTOS PROGRAMADOS)</b> <i>La comunidad cuenta con algunas organizaciones que propenden el desarrollo local. Existe una directiva comunitaria que aglutina a todas las Organizaciones que a continuación se detallan:</i> <ul style="list-style-type: none"> <li>• Club social cultural y deportivo 2 de Septiembre</li> <li>• Asociación del Fondo Mortuario Ayuda Mutua Puerto Loor</li> <li>• Plan Internacional</li> <li>• Comités de padres de familia de la escuela</li> <li>• Madres de familia del CNH</li> <li>• Asociación de Agricultores unidos</li> <li>• Junta Administradora de Agua</li> <li>• Asociación Comunitarios Corazones Solidario</li> </ul> <i>Un factor importante en este tipo de organización comunitaria, es la participación activa de las mujeres, cumpliendo de esta manera con la equidad de género que se propende en las políticas de desarrollo local.</i>  <i>Todas se han constituido en una base importante en la ejecución de programas comunitarios, ya que desde el enfoque de cada una de ellas, tienen la prioridad de desarrollar a su comunidad como base para el futuro de nuevas generaciones, sin embargo, pese a ser un balneario muy visitado por turistas locales y regionales, no se visualiza ningún tipo de organización de servidores turísticos a nivel de la localidad.</i>		<b>5.1 PATRIMONIO (Atractivos Culturales)</b> <table border="1" style="width: 100%;"> <tr> <td>Nombre:</td> <td colspan="2"></td> </tr> <tr> <td>Fecha de Declaración:</td> <td colspan="2"></td> </tr> <tr> <td>Categoría:</td> <td>Patrimonio de la Humanidad</td> <td><input type="checkbox"/></td> </tr> <tr> <td></td> <td>Patrimonio del Ecuador</td> <td><input type="checkbox"/></td> </tr> </table>		Nombre:			Fecha de Declaración:			Categoría:	Patrimonio de la Humanidad	<input type="checkbox"/>		Patrimonio del Ecuador
Nombre:																
Fecha de Declaración:																
Categoría:	Patrimonio de la Humanidad	<input type="checkbox"/>														
	Patrimonio del Ecuador	<input type="checkbox"/>														
		<b>6. ESTADO DE CONSERVACIÓN DEL ENTORNO</b> ALTERADO <input checked="" type="checkbox"/> NO ALTERADO <input type="checkbox"/> CONSERVADO <input type="checkbox"/> DETERIORADO <input type="checkbox"/> EN PROCESO DE DETERIORO <input type="checkbox"/> <i>CAUSAS: Presencia de desechos en las vías de acceso.</i>														

Gráfico No. 35. Fichas de Inventario de Atractivos Turísticos del cantón Rocafuerte. Fuente: Ministerio de Turismo - Dirección Provincial de Manabí.





**REGISTRO DE DATOS DE LOS ATRACTIVOS TURÍSTICOS**  
**FICHA PARA INVENTARIO DE ATRACTIVOS TURÍSTICOS**  
**MINISTERIO DE TURISMO**



**RUTAS DE BUSES DESDE POBLACIONES CERCANAS:**

**A** NOMBRE DE LA RUTA: *Cooperativa de transporte Rocafuerte.*

DESDE: *Portoviejo* HASTA: *Rocafuerte* FRECUENCIA: *cada media hora* DISTANCIA:

**7. INFRAESTRUCTURA VIAL Y DE ACCESO**

TIPO	SUBTIPO	ESTADO DE LAS VIAS			TRANSPORTE	FRECUENCIAS				TEMPORALIDAD DE ACCESO	
		B	R	M		DIARIA	SEMANAL	MENSUAL	EVENTUAL	DIAS AL AÑO	
A P O Y O	TERRESTRE	ASFALTADO		X	BUS	X				365	
		LASTRADO			AUTOMOVIL	X					
		EMPEDRADO	X		4X4	X				DIAS AL MES 30	
		SENDERO			TREN					Culturales:	Día Inicio:
A P O Y O	ACUATICO	MARITIMO			BARCO					Día Fin:	
					BOTE					Naturales:	30
		FLUVIAL			CANOA					HORAS AL DIA 24	
					OTROS					Culturales:	Día Inicio:
A P O Y O	AÉREO				AVION					Día Fin:	
					AVIONETA					Día Fin:	
					HELICOPTEROS					Naturales:	8h00 a 18h00

**OBSERVACION:** *La vía es secundaria y solo de dos carriles, lo que minimiza una circulación vehicular eficaz, además, no cuenta con señalización. Las calles de acceso al balneario son empedradas.*

Gráfico No. 36. Fichas de Inventario de Atractivos Turísticos del cantón Rocafuerte. Fuente: Ministerio de Turismo - Dirección Provincial de Manabí.

REGISTRO DE DATOS DE LOS ATRACTIVOS TURÍSTICOS

**FICHA PARA INVENTARIO DE ATRACTIVOS TURÍSTICOS**

MINISTERIO DE TURISMO

---

**9. INFRAESTRUCTURA BÁSICA**

**P** AGUA  
**O** POTABLE  ENTUBADA  TRATADA  DE POZO  NO EXISTE  OTROS

---

**Y** ENERGÍA ELÉCTRICA  
**O** SISTEMA INTERCONECTADO  GENERADOR  NO EXISTE  OTROS

---

ALCANTARILLADO  
 RED PÚBLICA  POZO CIEGO  POZO SEPTICO  NO EXISTE  OTROS

---

PRECIO  
 SI  NO  ENTRADA LIBRE  OTROS

---

Observación : \_\_\_\_\_

---

**10. ASOCIACION CON OTROS ATRACTIVOS**

NOMBRES	DISTANCIA
- Balneario Las Jaguas	- 1 Km.
- Peñón - Virgen Blanca de las Peñas	- 10,4 Km.

---

**11. DIFUSIÓN DEL ATRACTIVO**

LOCAL <input type="checkbox"/> NACIONAL <input type="checkbox"/> PROVINCIAL <input checked="" type="checkbox"/> INTERNACIONAL <input type="checkbox"/> Otros: _____	Certifico que los datos constantes en estas hojas son verídicos  <hr style="border: 0; border-top: 1px solid black;"/> <div style="display: flex; justify-content: space-between;"> <span>FIRMA: SUPERVISOR</span> <span>EVALUADOR</span> </div>
---	--

Gráfico No. 37. Fichas de Inventario de Atractivos Turísticos del cantón Rocafuerte. Fuente: Ministerio de Turismo - Dirección Provincial de Manabí.



REGISTRO DE DATOS DE LOS ATRACTIVOS TURÍSTICOS  
FICHA PARA INVENTARIO DE ATRACTIVOS TURÍSTICOS  
MINISTERIO DE TURISMO



DATOS GENERALES

ENCUESTADOR: *Tlga. Mónica Romero García*

SUPERVISOR EVALUADOR: *Lic. Gina Molina / Biólogo Otoniel López*

NOMBRE DEL ATRACTIVO: *Balneario de agua dulce Puerto Loor*

PROPIETARIO:

CATEGORÍA: *Sitios Naturales*

TIPO: *Ríos*

SUBTIPO: *Ríos*

FICHA RF

FECHA: *2 de Septiembre 2012.*



Gráfico No. 38. Fichas de Inventario de Atractivos Turísticos del cantón Rocafuerte. Fuente: Ministerio de Turismo - Dirección Provincial de Manabí.



REGISTRO DE DATOS DE LOS ATRACTIVOS TURÍSTICOS  
**FICHA PARA INVENTARIO DE ATRACTIVOS TURÍSTICOS**  
 MINISTERIO DE TURISMO



**12. DATOS GENERALES**

ENCUESTADOR: *Tlga. Mónica Romero García*  
 SUPERVISOR EVALUADOR: *Lic. Gina Molina / Biólogo Otoniel López*  
 NOMBRE DEL ATRACTIVO: *Balneario de agua dulce Puerto Loor*  
 PROPIETARIO:  
 CATEGORIA: *Sitios Naturales*

FICHA RF  
 FECHA: *2 de Septiembre 2012.*

TIPO: *Ríos*

SUBTIPO: *Ríos*



Gráfico No. 39. Fichas de Inventario de Atractivos Turísticos del cantón Rocafuerte. Fuente: Ministerio de Turismo - Dirección Provincial de Manabí.



**REGISTRO DE DATOS DE LOS ATRACTIVOS TURÍSTICOS**  
**FICHA PARA INVENTARIO DE ATRACTIVOS TURÍSTICOS**  
**MINISTERIO DE TURISMO**



**FICHA DE RESUMEN DE INVENTARIOS DE ATRACTIVOS TURÍSTICOS**

PROVINCIA: *Manabí*

FECHA: *2 de Septiembre 2012.*

NOMBRE DEL ATRACTIVO	CALIDAD		ENTORNO Max 10 Max 10	ESTADO DE CONSERV. Max 10	ACCESO Max 10	SERVIC. Max 10	ASOC. CON OTROS ATRATIVOS Max 5	SIGNIFICADO				SUMA	JERARQUÍA 1-2-3-4
	VALOR INTRINSECO Max 15	VALOR EXTRINSECO Max 15						LOCAL Max 2	REGIONAL Max 4	NAC. Max 7	INTER. Max 12		
<i>Balneario de agua dulce Puerto Loor de Rocafuerte</i>	8	8	5	5	7	5	3		2			43	II

Gráfico No. 40. Fichas de Inventario de Atractivos Turísticos del cantón Rocafuerte. Fuente: Ministerio de Turismo - Dirección Provincial de Manabí.

  		REGISTRO DE DATOS DE LOS ATRACTIVOS TURÍSTICOS <b>FICHA PARA INVENTARIO DE ATRACTIVOS TURÍSTICOS</b> MINISTERIO DE TURISMO			
<b>1. DATOS GENERALES</b>					
ENCUESTADOR: <i>Tlga. Mónica Romero Garcia.</i>				FICHA RF	
SUPERVISOR EVALUADOR: <i>Lic. Gina Molina./ Biólogo Otoniel López</i>				FECHA: <i>2 de Septiembre 2012.</i>	
NOMBRE DEL ATRACTIVO: <i>Balneario de agua dulce El Cerrito de Rocafuerte</i>					
PROPIETARIO:					
CATEGORÍA: <i>Sitios Naturales</i>		TIPO: <i>Ríos</i>		SUBTIPO: <i>Ríos</i>	
<b>2. UBICACIÓN</b>					
LATITUD: <i>0557254</i>		LONGITUD: <i>9900548</i>			
PROVINCIA: <i>MANABI</i>		CANTÓN: <i>Rocafuerte</i>		LOCALIDAD:	
CALLE:		NÚMERO:		TRANSVERSAL:	
<b>3. CENTROS URBANOS MÁS CERCANOS AL ATRACTIVO</b>					
NOMBRE DEL POBLADO: <i>Portoviejo</i>				DISTANCIA(Km.): <i>26</i>	
NOMBRE DEL POBLADO: <i>Manta</i>				DISTANCIA(Km.): <i>50</i>	
<b>4. CARACTERÍSTICAS FÍSICAS DEL ATRACTIVO</b>					
<b>C A L I D A D</b>	<b>V A L O R  I N T R I N S E C O</b>	ALTURA (m.s.n.m): <i>27 msnm</i>		TEMPERATURA (°C): <i>28 - 32</i>	
		PRECIPITACION PLUVIOMETRICA (mm/año): <i>163.5</i>			
<p>a) <i>Tamaño: El balneario posee una extensión de aproximadamente 4 metros de ancho y 200 metros de longitud.</i></p> <p>b) <i>Calidad del agua: El agua se presenta inodora, de coloración verde - oscura en época seca (Mayo Noviembre) y de coloración terracota durante los meses de lluvias (Diciembre Abril), con una temperatura entre los 24 – 26 °C.</i></p> <p>c) <i>Flora y Fauna:</i></p> <p><i>La vegetación de la comunidad El Cerrito, está representada principalmente por plantas de huertas o fincas como son: Cacao (Theobroma cacao), plátano (Musa paradisiaca), palmas de coco (Cocos nunifera). En las mismas fincas se puede observar la presencia de árboles frutales como mangos (Manquifera indica), grosellas (Ribes sp), tamarindo (Tamarindus indica), ciruelo (Prunus domestica), guayaba (Psidium guajaba). Otro sector productivo en la zona lo domina la presencia de cultivos de arroz (Oriza sativa). Entre los arboles maderables habitan el Algarrobo (Prosopis sp), guachapeli (Albizia guachapele), frutillo (Mutingia calabura), saman (Samanea saman), manchas de Caña Guadua (Bambusa sp), brotes pequeños de sauces (Salix humboldtiana) en las riberas del río, así como arbustos y árboles de moyuyo (Cordia lutea), florón (Ipomoea carnea), palo verde (Parkinsonia aculeata), Sapote de perro (Capparis angulata), entre los principales dispuestos en la colina adyacente al balneario.</i></p> <p><i>En lo que respecta a la fauna nativa, en esta zona se puede evidenciar la presencia de animales domésticos y silvestres comunes. Entre los mamíferos silvestres se manifiesta la presencia de zarigüeyas (Didelphis marsupialis). De acuerdo a comentarios de los pobladores locales, entre las aves más representativas se observan pericos (Forpus coelestis), tortolitas (Columbina passerina), garzas bueyeras (Bubulcus ibis) y garzas</i></p>					

Gráfico No. 41. Fichas de Inventario de Atractivos Turísticos del cantón Rocafuerte. Fuente: Ministerio de Turismo - Dirección Provincial de Manabí






   <div style="text-align: center;"> <p>REGISTRO DE DATOS DE LOS ATRACTIVOS TURÍSTICOS</p> <p><b>FICHA PARA INVENTARIO DE ATRACTIVOS TURÍSTICOS</b></p> <p>MINISTERIO DE TURISMO</p> </div>  	
	<p>alba (<i>Egretta alba</i>), garrapateros (<i>Crotophaga sp</i>), tiranos de agua (<i>Tyrannus sp</i>), gavilán sabanero (<i>Buteogallus sp</i>), Lechuzas (<i>Tyto alba</i>), gallinazos (<i>Coragyps atratus</i>), negro fino (<i>Dives warszewiczi</i>), Cheos (<i>Mimus longicaudatus</i>), Azulejos (<i>Diglossopsis sp</i>), horneros (<i>Furnarius sp</i>). Entre los reptiles existe la presencia de culebras lisas o ratoneras (<i>Coronella sp</i>), boa mataballos (<i>Boa constrictor</i>). Entre los anfibios los más típicos de encontrar son el sapo común (<i>Bufo marinus</i>). Debido a evidencias de fauna acuicola, se registra la presencia de camarón de río (<i>Macrobrachium sp</i>), y peces representados principalmente por Tilapias (<i>Oreochromis sp</i>).</p> <p>d) <i>Descripción del paisaje:</i> El balneario de agua dulce el Cerrito, se asienta en las faldas de la colina denominada El Cerrito, y es parte del cauce del Río Portoviejo. En la zona existe una represa que permite almacenar agua en época seca la misma que es utilizada con fines agropecuarios. Esta represa ha favorecido la formación de un remanso de agua que facilita la presencia de un balneario donde pobladores locales y visitantes tienen la opción de realizar actividades de recreación asociadas con el baño y la natación. Para proteger las riberas del río y la colina adyacente al balneario, la Municipalidad de Rocafuerte con apoyo financiero del Banco del Estado implementó muros de gaviones y estabilización de taludes con hormigón y concreto lo que ha favorecido el mejoramiento de la infraestructura en el balneario y por tanto seguridad a las personas que visitan el lugar. El paisaje está influenciado por la presencia de palmas de cocos en sus riberas, lo que otorga una belleza escénica singular al balneario.</p> <p>En la infraestructura construida para proteger las riberas del río, no se registra la presencia de servicios turísticos, sin embargo, en una propiedad privada y paralela al lugar, existe un Restaurant que ofrece variedad de comidas criollas propias de la zona, este mismo lugar a más de ofrecer alimentos y bebidas, ofrece la atención previa reservación para actos sociales tanto familiares como institucionales, y además cuenta con espacios verdes para practicar vóley bol y descanso en hamacas.</p> <p>Paralelo al balneario se ubica una colina con vegetación de matorrales y árboles propios de bosques secos tropicales. En esta colina, se sitúan viviendas de caña guadua y de construcción mixta con la típica arquitectura de la campiña manabita, donde habitan la mayor parte de los pobladores locales. Esta formación geológica ha sido denominada como El Cerrito, motivo por el cual esta comunidad tiene su nombre. Bordeando esta formación, existe un camino vecinal empedrado por el cual se puede circular vehicularmente en época seca, y con dificultad en época de lluvias. En la cima del Cerro se asienta un templo católico cuyo patrono es San Juan Bosco; este templo cuenta con una torre mirador hecha de estructura metálica y concreto hasta donde se puede subir mediante escaleras y desde donde se observa una vista panorámica del valle del Río Portoviejo así como rica producción ganadera y agrícola de este importante sector, del mismo modo, el asentamiento de varias comunidades rurales que se ubican en esta parte del territorio.</p> <p>e) <i>Descripción de las riberas:</i> Las riberas se presentan en buen estado y con poca vegetación. Para proteger las riberas del río y la colina adyacente al balneario, la Municipalidad de Rocafuerte con apoyo financiero del Banco del Estado implementó muros de gaviones y estabilización de taludes con hormigón y concreto lo que ha favorecido el mejoramiento de la infraestructura en el balneario y por tanto seguridad a las personas que visitan el lugar. Esta infraestructura cuenta con barandas de seguridad así como escalinatas para descender y ascender hasta el agua del río. En las riberas se pueden observar palmas cocoteras que engalanan el paisaje.</p> <p>f) <i>Actividades varias:</i> Se evidencia la captación de agua cruda para la potabilización de agua la misma que se realiza en un sistema comunitario de potabilización a través de una planta modular.</p> <p>Turísticamente las actividades que se evidencian son natación, baño, y degustación de gastronomía local, entre las principales. Estas actividades se desarrollan los fines de semana y días feriados principalmente. Se puede decir que debido a la presencia de un restaurant de propiedad privada</p>

Gráfico No. 42. Fichas de Inventario de Atractivos Turísticos del cantón Rocafuerte. Fuente: Ministerio de Turismo - Dirección Provincial de Manabí.






   <div style="text-align: center;"> <p>REGISTRO DE DATOS DE LOS ATRACTIVOS TURÍSTICOS</p> <p><b>FICHA PARA INVENTARIO DE ATRACTIVOS TURÍSTICOS</b></p> <p>MINISTERIO DE TURISMO</p> </div>  	
	<p><i>que se ubica adyacente al balneario, el lugar es conocido local como provincialmente.</i></p> <p><i>g) Puentes y puertos: el acceso al río está provisto por el lado derecho del balneario de graderíos y escalinatas con barandas que ofrecen seguridad al visitante. Se cuenta con un puente colgante de caña guadua, que es utilizado para desplazarse de un lado a otro por los moradores del sector, este puente no ofrece ningún tipo de seguridad a los turistas.</i></p> <p><i>h) Vados: la profundidad del agua oscila entre los 0,50 – 1,00 metro en época seca. En épocas de lluvias dada la manifestación de aumento de caudales de ríos la profundidad del agua en el balneario es entre 5 – 8 metros, lo que hace riesgoso la actividad de bañistas en el lugar, sumado esto a las fuertes corrientes del agua en esta época.</i></p>

Gráfico No. 43. Fichas de Inventario de Atractivos Turísticos del cantón Rocafuerte. Fuente: Ministerio de Turismo - Dirección Provincial de Manabí.



REGISTRO DE DATOS DE LOS ATRACTIVOS TURÍSTICOS

**FICHA PARA INVENTARIO DE ATRACTIVOS TURÍSTICOS**

MINISTERIO DE TURISMO

C A L I D A D	V A L O R	<p><b>4.1. USOS (SIMBOLISMO)</b></p> <ul style="list-style-type: none"> <li>- Fotografía</li> <li>- Balneario</li> <li>- Recreación</li> <li>- Voying</li> <li>- Paseos colegiales.</li> <li>- Gastronomía</li> </ul>	<p><b>5. ESTADO DE CONSERVACION DEL ATRACTIVO</b></p> <p>ALTERADO <input type="checkbox"/> NO ALTERADO <input checked="" type="checkbox"/> CONSERVADO <input type="checkbox"/></p> <p>DETERIORADO <input type="checkbox"/> EN PROCESO DE DETERIORO <input checked="" type="checkbox"/></p> <p><i>CAUSAS: acumulación de palizadas y desechos sólidos que afectan la imagen y pueden estar originando un proceso de polución en el agua.</i></p> <p><b>5.1 PATRIMONIO (Atractivos Culturales)</b></p> <p>Nombre: _____</p> <p>Fecha de Declaración: _____</p> <p>Categoría: Patrimonio de la Humanidad <input type="checkbox"/></p> <p style="margin-left: 100px;">Patrimonio del Ecuador <input type="checkbox"/></p>									
	E X T R I N S E C O	<p><b>ORGANIZACION Y CUMPLIMIENTO (ACONTECIMIENTOS PROGRAMADOS)</b></p> <p><i>En este balneario no se han organizado eventos ni actividades sociales. De igual modo, la comunidad no cuenta con una organización que tenga como visión el fortalecer la gestión turística local.</i></p>	<p><b>6. ESTADO DE CONSERVACION DEL ENTORNO</b></p> <p>ALTERADO <input type="checkbox"/> NO ALTERADO <input checked="" type="checkbox"/> CONSERVADO <input type="checkbox"/></p> <p>DETERIORADO <input type="checkbox"/> EN PROCESO DE DETERIORO <input checked="" type="checkbox"/></p> <p><i>CAUSAS: presencia de basura en el sector adyacente al balneario que puede ser dispersada por el viento hasta el balneario.</i></p>									
A P O Y O	<b>7. INFRAESTRUCTURA VIAL Y DE ACCESO</b>											
	TIPO	SUBTIPO	ESTADO DE LAS VIAS			TRANSPORTE	FRECUENCIAS				TEMPORALIDAD DE ACCESO	
			B	R	M		DIARIA	SEMANAL	MENSUAL	EVENTUAL	DIAS AL AÑO	
	TERRESTRE	ASFALTADO		X		BUS				X	365	
		LASTRADO				AUTOMOVIL	X				DIAS AL MES 30	
		EMPEDRADO				4X4	X					
		SENDERO				TREN					Culturales: Dia Inicio:	
	ACUATICO	MARITIMO				BARCO					Dia Fin:	
						BOTE					Naturales: 30	
		FLUVIAL				CANOA					HORAS AL DIA 24	
AÉREO					OTROS					Culturales: Dia Inicio:		
					AVION					Dia Fin:		
					AVIONETA					Naturales: 8h00 a 17h00		
OBSERVACIÓN:												

Gráfico No. 44. Fichas de Inventario de Atractivos Turísticos del cantón Rocafuerte. Fuente: Ministerio de Turismo - Dirección Provincial de Manabí.






  		<b>REGISTRO DE DATOS DE LOS ATRACTIVOS TURÍSTICOS</b> <b>FICHA PARA INVENTARIO DE ATRACTIVOS TURÍSTICOS</b> <b>MINISTERIO DE TURISMO</b>		 	
<b>RUTAS DE BUSES DESDE POBLACIONES CERCANAS:</b>					
<b>NOMBRE DE LA RUTA:</b> <i>Cooperativas de Transportes terrestres: Reina del Camino, Coactur, Carlos Alberto Aray, Crucita, Rocafuerte, entre las principales.</i>					
<b>DESDE:</b> <i>Portoviejo</i>		<b>HASTA:</b> <i>Rocafuerte</i>		<b>FRECUENCIA:</b> <i>cada 15 minutos</i>	
<b>DISTANCIA:</b>					
<b>9. INFRAESTRUCTURA BASICA</b>					
<b>AGUA</b>					
POTABLE	<input checked="" type="checkbox"/>	ENTUBADA	<input type="checkbox"/>	TRATADA	<input type="checkbox"/>
DE POZO	<input checked="" type="checkbox"/>	NO EXISTE	<input type="checkbox"/>	OTROS	
<b>ENERGÍA ELÉCTRICA</b>					
SISTEMA INTERCONECTADO	<input checked="" type="checkbox"/>	GENERADOR	<input type="checkbox"/>	NO EXISTE	<input type="checkbox"/>
OTROS					
<b>ALCANTARILLADO</b>					
RED PÚBLICA	<input type="checkbox"/>	POZO CIEGO	<input type="checkbox"/>	POZO SEPTICO	<input checked="" type="checkbox"/>
NO EXISTE		<input type="checkbox"/>		OTROS	
<b>PRECIO</b>					
SI	<input type="checkbox"/>	NO	<input checked="" type="checkbox"/>	ENTRADA LIBRE	<input checked="" type="checkbox"/>
OTROS					
<b>Observación:</b> <i>Para llegar hasta el balneario, se puede viajar en vehículo propio o fletar camionetas desde el centro de Rocafuerte hasta la comunidad El Cerrito, el precio oscila entre 3 y 4 dólares por el recorrido.</i>					
<b>10. ASOCIACIÓN CON OTROS ATRACTIVOS</b>					
NOMBRES			DISTANCIA		
<ul style="list-style-type: none"> <li>- <i>Balneario Las Jaguas</i></li> <li>- <i>Peñón - Virgen Blanca de las Peñas</i></li> </ul>			<ul style="list-style-type: none"> <li>- <i>1 Km.</i></li> <li>- <i>10,4 Km.</i></li> </ul>		
<b>11. DIFUSIÓN DEL ATRACTIVO</b>					
LOCAL	<input type="checkbox"/>	NACIONAL	<input type="checkbox"/>	Certifico que los datos constantes en estas hojas son verídicos  <hr/> <b>FIRMA: SUPERVISOR</b> <span style="float: right;"><b>EVALUADOR</b></span>	
PROVINCIAL	<input checked="" type="checkbox"/>	INTERNACIONAL	<input type="checkbox"/>		
Otros:					

Gráfico No. 45. Fichas de Inventario de Atractivos Turísticos del cantón Rocafuerte. Fuente: Ministerio de Turismo - Dirección Provincial de Manabí.



REGISTRO DE DATOS DE LOS ATRATIVOS TURÍSTICOS  
FICHA PARA INVENTARIO DE ATRATIVOS TURÍSTICOS  
MINISTERIO DE TURISMO



12. DATOS GENERALES

ENCUESTADOR: *Tlga. Mónica Romero García*

FICHA RF

SUPERVISOR EVALUADOR: *Lic. Gina Molina / Biólogo Otoniel López*

FECHA: *2 de Septiembre 2012.*

NOMBRE DEL ATRACTIVO: *Balneario de Agua dulce El Cerrito de Rocafuerte*

PROPIETARIO:

CATEGORÍA: *Sitios Naturales.*

TIPO: *Ríos*

SUBTIPO: *Ríos.*



Gráfico No. 46. Fichas de Inventario de Atractivos Turísticos del cantón Rocafuerte. Fuente: Ministerio de Turismo - Dirección Provincial de Manabí.



REGISTRO DE DATOS DE LOS ATRACTIVOS TURÍSTICOS  
FICHA PARA INVENTARIO DE ATRACTIVOS TURÍSTICOS  
MINISTERIO DE TURISMO



13. DATOS GENERALES

ENCUESTADOR: <i>Tlga. Mónica Romero García</i>	FICHA RF	
SUPERVISOR EVALUADOR: <i>Lic. Gina Molina / Biólogo Otoniel López</i>	FECHA: <i>2 de Septiembre 2012.</i>	
NOMBRE DEL ATRACTIVO: <i>Balneario de Agua dulce El Cerrito de Rocafuerte</i>		
PROPIETARIO:		
CATEGORÍA: <i>Sitios Naturales,</i>	TIPO: <i>Ríos.</i>	SUBTIPO: <i>Ríos.</i>



Gráfico No. 47. Fichas de Inventario de Atractivos Turísticos del cantón Rocafuerte. Fuente: Ministerio de Turismo - Dirección Provincial de Manabí.



REGISTRO DE DATOS DE LOS ATRACTIVOS TURÍSTICOS  
**FICHA PARA INVENTARIO DE ATRACTIVOS TURÍSTICOS**  
 MINISTERIO DE TURISMO



**14. DATOS GENERALES**

ENCUESTADOR: *Tga. Mónica Romero García.*

FICHA RF

SUPERVISOR EVALUADOR: *Lic. Gina Molina/ Biólogo Otoniel López*

FECHA: *2 de Septiembre 2012.*

NOMBRE DEL ATRACTIVO: *Balneario de Agua dulce El Cerrito de Rocafuerte*

PROPIETARIO:

CATEGORÍA: *Sitios Naturales.*

TIPO: *Ríos*

SUBTIPO: *Ríos.*



Gráfico No. 48. Fichas de Inventario de Atractivos Turísticos del cantón Rocafuerte. Fuente: Ministerio de Turismo - Dirección Provincial de Manabí.

15. DATOS GENERALES

ENCUESTADOR: <i>Tlga. Mónica Romero García</i>	FICHA RF	
SUPERVISOR EVALUADOR: <i>Lic. Gina Molina / Biólogo Otoniel López</i>	FECHA: <i>2 de Septiembre 2012.</i>	
NOMBRE DEL ATRACTIVO: <i>Balneario de Agua dulce El Cerrito de Rocafuerte</i>		
PROPIETARIO:		
CATEGORÍA: <i>Sitios Naturales.</i>	TIPO: <i>Ríos</i>	SUBTIPO: <i>Ríos.</i>



Gráfico No. 49. Fichas de Inventario de Atractivos Turísticos del cantón Rocafuerte. Fuente: Ministerio de Turismo - Dirección Provincial de Manabí.



REGISTRO DE DATOS DE LOS ATRACTIVOS TURÍSTICOS  
**FICHA PARA INVENTARIO DE ATRACTIVOS TURÍSTICOS**  
 MINISTERIO DE TURISMO



**16. DATOS GENERALES**

ENCUESTADOR: <i>Tlga. Mónica Romero García.</i>	FICHA RF
SUPERVISOR EVALUADOR: <i>Lic. Gina Molina/ Biólogo Otoniel López</i>	FECHA: <i>2 de Septiembre 2012.</i>
NOMBRE DEL ATRACTIVO: <i>Balneario de Agua dulce El Cerrito de Rocafuerte</i>	
PROPIETARIO:	
CATEGORÍA: <i>Sitios Naturales.</i>	TIPO: <i>Ríos</i>
	SUBTIPO: <i>Ríos.</i>



Gráfico No. 50. Fichas de Inventario de Atractivos Turísticos del cantón Rocafuerte. Fuente: Ministerio de Turismo - Dirección Provincial de Manabí.

Show next page (Right Arrow)



REGISTRO DE DATOS DE LOS ATRACTIVOS TURÍSTICOS  
**FICHA PARA INVENTARIO DE ATRACTIVOS TURÍSTICOS**  
 MINISTERIO DE TURISMO



FICHA DE RESUMEN DE INVENTARIOS DE ATRACTIVOS TURÍSTICOS													
PROVINCIA: <i>Manabi</i>			FECHA: <i>2 de Septiembre 2012.</i>										
NOMBRE DEL ATRACTIVO	CALIDAD		ENTORNO Max 10 Max 10	ESTADO DE CONSERV. Max 10	ACCESO Max 10	SERVIC. Max 10	ASOC. CON OTROS ATRATIVOS Max 5	SIGNIFICADO				SUMA	JERARQUÍA 1-2-3-4
	VALOR INTRINSECO Max 15	VALOR EXTRINSECO Max 15						LOCAL Max 2	REGIONAL Max 4	NAC. Max 7	INTER. Max 12		
<i>Balneario d Agua Dulce El Cerrito de Rocafuerte.</i>	8	7	5	5	5	4	2		2			38	II

Gráfico No. 51. Fichas de Inventario de Atractivos Turísticos del cantón Rocafuerte. Fuente: Ministerio de Turismo - Dirección Provincial de Manabí.



## ANEXO 6.

Álbum fotográfico del trabajo de campo realizado en el cantón Rocafuerte.



Gráfico No. 52. Entrevista con el alcalde del cantón Rocafuerte. Fotografía: Vera Lesvi.



Gráfico No. 53. Visita a los establecimientos de tipo agroturísticos de la ruta. Fotografía: Navia Stalin.



*Gráfico No. 54. Visita a los establecimientos de tipo agroturísticos de la ruta. Fotografía: Navia Stalin.*



*Gráfico No. 55. Visita a los establecimientos de tipo agroturísticos de la ruta. Fotografía: Navia Stalin.*



Gráfico No. 56. Visita a los establecimientos de tipo agroturísticos de la ruta. Fotografía: Navia Stalin.



Gráfico No. 57. Visita a los establecimientos de tipo agroturísticos de la ruta. Fotografía: Navia Stalin.



*Gráfico No. 58.* Visita a los establecimientos de tipo agroturísticos de la ruta. Fotografía: Navia Stalin.



*Gráfico No. 59.* Visita a los establecimientos de tipo agroturísticos de la ruta. Fotografía: Navia Stalin.