



UNIVERSIDAD PARTICULAR SAN GREGORIO DE PORTOVIEJO

CARRERA DE EDUCACION ESPECIALIDAD EDUCACIÓN AMBIENTAL Y ECOTURISMO

TESIS DE GRADO

**Previo a la obtención del título de LICENCIADA EN EDUCACIÓN
AMBIENTAL Y ECOTURISMO**

TEMA:

**ATRATIVOS TURÍSTICOS Y SU EFECTO EN EL DESARROLLO
SOCIO- ECONÓMICO DEL CANTON PORTOVIEJO**

AUTORA:

LORENA DEL ROCIO SANTOS MENDOZA

DIRECTORA DE TESIS:

Dra. LUBIS ZAMBRANO MONTES MG.SC.

PORTOVIEJO – ECUADOR

2012

PÁGINA DE AUTORÍA

Los resultados y conclusiones obtenidos en este trabajo de investigación son de mi autoría y responsabilidad, tienen como respaldo el derecho de los autores reconocidos en las citas que se presentan en la bibliografía correspondiente.

LA AUTORA

Certificación

En mi calidad de Directora de la tesis **Atractivos Turísticos y su efecto en el desarrollo socio-económico del cantón Portoviejo** de la estudiante:

Lorena del Rocío Santos Mendoza

CERTIFICO: Haber dirigido el trabajo de investigación durante su desarrollo, conforme a los lineamientos de la metodología de la investigación científica, y de acuerdo al proyecto presentado y aprobado por las autoridades respectivas, el mismo que reúne los requisitos y méritos suficientes para ser sometido a la evaluación del jurado examinador que se designe.

DRA. LUBIS ZAMBRANO Mg.
DIRECTORA

APROBACIÓN DEL TRIBUNAL DE GRADO
UNIVERSIDAD PARTICULAR SAN GREGORIO DE
PORTOVIEJO
U.P.S.G.P.

Los miembros del Tribunal Examinador, luego del debido análisis y en cumplimiento de la ley, aprueban el informe de la investigación sobre el tema ATRACTIVOS TURÍSTICO Y SU EFECTO EN EL DESARROLLO SOCIO_ ECONÓMICO DEL CANTÓN PORTOVIEJO, DE LA EGRESADA

LORENA DEL ROCÍO SANTOS MENDOZA

Para constancia Firman:

Lic. Sara Ulloa Alvear Mg.
Coordinadora de la carrera de educación

Dra. Lubis Zambrano Montes Mg.
Directora de tesis

Miembro del tribunal

Miembro del tribunal

AGRADECIMIENTO

Mis más sinceros agradecimientos a la Universidad San Gregorio de Portoviejo a la Carrera de Educación y a todas aquellas personas que de una u otra manera colaboraron para la exitosa culminación de esta investigación y de manera muy especial a mis padres por brindarme su apoyo moral y económico, así como también a mi directora de tesis que tuvo mucha paciencia conmigo la Doctora Lubis Zambrano Montes.

La autora

DEDICATORIA

Con la satisfacción de haber terminado mis estudios, quiero dedicar este trabajo a las siguientes personas:

A mis padres por todo el apoyo que me brindaron, a mis hermanos: el economista José Vicente Santos por toda la ayuda que me brindó en la realización de esta tesis y al abogado Juan Carlos Santos por todo el apoyo que me ha brindado y en forma muy especial a la doctora Lubis Zambrano Montes que hizo posible mi tesis, muchas gracias a todos.

Lorena Santos Mendoza

Índice

Páginas Preliminares

➤ Carátula o Portada	I
➤ Autoría	II
➤ Certificación	III
➤ Agradecimiento	IV
➤ Dedicatoria	V
➤ Índice	VI
➤ Introducción	1

CAPÍTULO I

MARCO REFERENCIAL

1. Tema	4
1.1. Formulación del problema	4
1.2. Planteamiento del problema	4
1.2.1 Preguntas de la investigación	6
1.3. Delimitación de la investigación	6
1.4. Justificación	7
1.5. Objetivos	9

CAPÍTULO II

MARCO TEÓRICO

2.1. Turismo	10
2.1.1 Conceptualización del Turismo	10
2.1.2 Tipos de Turismo	13
2.1.3 Concepto de atractivos turísticos	19
2.1.4 Turismo de diversidad de Manabí	27
2.1.5 Atractivos turísticos de Manabí	30

2.1.6 Situación actual de los atractivos turísticos de Portoviejo	31
2.1.7 Turismo de Portoviejo	32
2.1.8 Crucita	44
2.1.9 El turismo de Portoviejo, Crucita y sus atractivos	45
2.1.10 Turismo de aventura	52
2.1.11 Turismo de cultura de Crucita	55
2.1.1.2 Esquemas legales para la conformación de los centros turístico	58
2.2 Desarrollo Socioeconómico	60
2.2.1. El Desarrollo Socioeconómico en Ecuador	60
2.2.2 concepto de emprendimiento	61
2.2.3 Importancia del emprendimiento	62
2.2.4 concepto de desarrollo sustentable	63
2.3 Hipótesis	67
2.3.3 Unidades de observación y análisis	67
2.3.4 Variable	67
2.3.5 Matriz de Operacionalización de las variables	68

CAPÍTULO III

MARCO METODOLÓGICO

3.1 Modalidad de la investigación	69
3.2 Tipos de investigación	69
3.3 Métodos	70
3.4 Técnicas	71
3.5 Instrumentos	71
3.6 muestra	71
3.7 Recolección de información	72
3.8 Procesamiento de la información	72

CAPÍTULO IV

4.1 ANÁLISIS E INTERPRETACIÓN DE RESULTADOS	73
4.2 Comprobación de hipótesis	104

CAPÍTULO V

CONCLUSIONES Y RECOMENDACIONES

5.1 conclusiones	106
5.2 recomendaciones	107

CAPÍTULO VI

PROPUESTA	108
BIBLIOGRAFÍA	106
ANEXOS	117

INTRODUCCIÓN

El producto turístico está conformado por el conjunto de bienes y servicios que se ofrecen al mercado, distinguiendo una amplia variedad de productos destinados a satisfacer los deseos, necesidades y requerimientos del consumidor.

El turismo es uno de los múltiples segmentos que conforman el ámbito del desarrollo turístico. También denominado turismo verde o agroturismo, es el que tiene lugar en localidades rurales, utilizando normalmente para el hospedaje casas de labranza, camping, casas de campo y similares. En su expresión más amplia, el turismo rural engloba una serie de actividades cuyo fin es propiciar un contacto directo con el entorno rural, facilitando al turista el acercamiento a la naturaleza, las costumbres y el patrimonio histórico-artístico propios de cada ámbito territorial.

El turismo es un factor de cambio en el siglo XXI y las señales de la Transformación son la globalización de la economía turística, el acortamiento de las distancias, los avances tecnológicos, la competitividad en todas las escalas, la sostenibilidad, la promoción y la autenticidad cultural.

El turismo en el Ecuador está cambiando, el desafío es que el turismo cambie al Ecuador. No es una transformación simple, sino un proceso minucioso y complejo que inició y registra avances positivos.

Esta transformación posibilita que la gestión turística se apoye en la equidad, la solidaridad, la tolerancia y genere las herramientas necesarias para efectivizar esa filosofía dentro de un mundo globalizado. Además permitirá mejorar la competitividad del país así como de la conservación ambiental y el desarrollo cultural, social y económico.

El informe de la investigación está dividido en seis capítulos:

El capítulo I.- trata del tema, formulación del problema, planteamiento del problema, delimitación de la investigación, justificación y los objetivos.

En el capítulo II.- que fundamenta las variables: atractivos turísticos y desarrollo socioeconómico proporcionando sustento científico al trabajo, además de las hipótesis, unidades de observación y análisis.

En el capítulo III.- que es el marco metodológico, contiene la modalidad de la investigación, tipos de investigación; métodos, técnicas, instrumentos, población y muestra, recolección de la información y procesamiento de la investigación.

En el capítulo IV.- se encuentran los análisis e interpretación de los resultados y la comprobación de objetivo e hipótesis generales y específicas.

El capítulo V está basado en las conclusiones y recomendaciones.

Finalmente, el último capítulo VI está constituido por la propuesta. (Taller de Capacitación).

Capítulo I

Marco Referencial

Tema: Atractivos Turísticos y su efecto en el desarrollo socio económico del Cantón Portoviejo

1.1 Formulación del Problema

¿Cuál es el efecto de los atractivos turísticos en desarrollo socioeconómico del Cantón Portoviejo?

1.2. Planteamiento del problema

El turismo es una actividad social de expansión espontánea, de gestión individual, familiar, comunitaria, empresarial, que ofrece una amplia gama de servicios, favorece el desarrollo de los pueblos, se visualiza como fuente generador de empleo, productor de divisas, creador de infraestructuras productivas; es un potenciador de las relaciones sociales, factor importante que permite vivir en un desarrollo y progreso.

Ecuador tiene un gran potencial en lo que es atractivos turísticos, dado que posee una diversidad en su oferta que es muy interesante al brindar sus servicios a el turista en un medio que tiene marcadas diferencias como son las comunidades rurales, las playas y los diferentes atractivos turísticos, esto permite abordar diferentes segmentos del mercado internacional partiendo de un servicio de calidad.

Manabí es una región con características especiales que permite ser un punto potencial para el desarrollo turístico, lo que ha originado la evolución de proyectos para atraer viajeros al Ecuador y de todo el mundo.

Portoviejo en particular tiene grandes posibilidades de desarrollar un turismo de sol y playa, esta ciudad reúne todas las condiciones para poder convertir esta actividad en un generador de empleo y de alguna manera hacer que la

zona pueda generar sus propios recursos tratando de evitar siempre la migración del campo a la ciudad.

Esta tesis pretende darle a la ciudad un documento de investigación que sea una guía para un modelo de desarrollo sustentable y sostenible, que el Municipio tenga un plan que sirva para que nuestros atractivos turísticos se inserte de una manera más firme al progreso del Cantón, y por qué no, sirva para muchas personas que son emprendedores puedan concentrar sus esfuerzos con un menor grado de incertidumbre y de esta manera, la industria sin chimenea se convierta en la actividad que saque del letargo económico de nuestro Cantón.

El crecimiento de las ciudades genera cada vez más la búsqueda de opciones para esparcimiento, esto sin lugar a duda abre la posibilidad de enfocarnos hacia nuevas oportunidades de desarrollo no solo económico, sino también social y cultural.

Portoviejo se encuentra en el centro de la provincia, por lo que tiene ventajas definidas sobre muchas otras, combina la modernidad con la cercanía de las zonas rurales; la cultura moderna con las costumbres ancestrales; la gastronomía de las ciudades con lo rural; cercanía del puerto y aeropuerto más grande del Pacífico, es decir, cuenta con muchas condicionantes que está ante una gran oportunidad para generar desarrollo.

Todo este entorno requiere lineamientos que permitan darle un verdadero valor agregado a todas estas desventajas, es decir, determinar las debilidades y amenazas para en base a ello generar un plan estratégico encaminado a revertir la falta de planificación y terminar con la falta de objetivos de mediano y largo plazo.

Portoviejo tiene condicionantes adecuadas, para estar convencidos que carece de esquemas, procesos y planes, esta tesis busca convertirse en una herramienta tanto para los organismos seccionales cómo para todos aquellos

que vean en el turismo la opción más real que tienen los pueblos para salir adelante.

El turismo en Portoviejo tiene una gran desventaja, ya que no tiene adecuadas vías de accesos y tampoco la suficiente promoción que debería dársele, el gobierno tanto estatal como Municipal debería dar más apoyo a este sector ya que el turismo no solo da apoyo a toda la comunidad sino que brinda servicio de esparcimiento y de esta manera se puede diferenciar la tranquilidad que existe entre el campo y la ciudad.

12.1. Preguntas de la investigación

1. ¿Qué es el turismo?
2. ¿Qué ventajas tiene el turismo y sus atractivos?
3. ¿Cuál es el aporte de los comuneros al fortalecimiento de los atractivos turísticos?
4. ¿De qué manera aporta el Estado al turismo?
5. ¿Qué es el desarrollo socioeconómico?
6. ¿Cuál es la relación entre los atractivos turísticos y desarrollo socioeconómico?
7. ¿Aporta el turismo al mejoramiento a la calidad de vida de los ciudadanos?
8. ¿Cuáles son las relaciones entre el turismo y el desarrollo sustentable?

1.3. Delimitación de la investigación

Objeto de estudio

Campo: Turismo

Área: Atractivos Turísticos

Aspecto: Atractivos turísticos y desarrollo socioeconómico

Término de relación: Efecto

Delimitación espacial:

La investigación se realizó en los siguientes atractivos turísticos rurales:

- _ La Loma de Crucita
- _ Quinta recreacional Ginverjud
- _ Boca Beach

En ellos se realizaron encuestas y entrevistas a los siguientes sectores:

- 22 Propietarios
- 30 Empleados
- 218 Turistas
- 2 Funcionarios del Ministerio de Turismo y la secretaria de turismo del Municipio.

Delimitación Temporal:

La investigación se realizó desde Enero a Julio del 2012

1.4. Justificación

El plantear un análisis de los atractivos turísticos y su efecto en el desarrollo socioeconómico del cantón Portoviejo, implica mucha complejidad, pero es necesario realizar un aporte investigativo a la hora de darle a Portoviejo un sustento técnico en el crecimiento de una actividad que en el corto plazo se puede convertir en un importante generador de crecimiento, la cual, por muchas razones ha tenido un franco retroceso en su progreso turístico.

La inexistente seguridad jurídica, institucional, la inestabilidad política, se ha convertido en un importante problema para tomar decisiones para planteamientos

a mediano y largo plazo, esto ha generado una constante indecisión y carencia de verdaderas aprobaciones de realizar planes que tengan continuidad en el tiempo y que no se desechen cada vez que llegan nuevas autoridades a los Municipios, Consejos Provinciales, Empresa Privada, y Universidades.

Al realizar la investigación tiene su justificación en dos parámetros básicos, primero, es que de todo este planteamiento o propuesta está sustentados en proyectos y estudios técnicos que dan el soporte adecuado de invertir recursos en cualquier actividad; segunda, dar los pasos iniciales para que los lineamientos permitan encaminar el desarrollo de una rama del turismo que no ha sido aprovechada adecuadamente, debido casualmente, a la falta de planes estratégicos que involucren tanto a la comunidad como a todos los organismos públicos y privados.

Cuenta con suficiente información bibliográfica, tiempo disponible de la investigadora y la predisposición de las autoridades para facilitar la información.

Resolviendo este problema se está fortaleciendo el desarrollo del turismo en el campo socioeconómico del Cantón Portoviejo, lo que renueva el estatus económico y social de la población para establecer una sociedad más justa y equilibrada.

1.5. Objetivos

1.5.1. Objetivo general

Determinar el efecto de los atractivos turísticos en el desarrollo socioeconómico del Cantón Portoviejo.

1.5.2. Objetivos específicos

1. Determinar las características los atractivos turísticos del Cantón Portoviejo
2. Identificar el apoyo que proporcionan el Estado o la ong's a los atractivos turísticos del cantón Portoviejo

3. Investigar el aporte de la actividad turística al desarrollo socioeconómico de los habitantes que se dedican a esta actividad en el cantón Portoviejo
4. Diseñar una propuesta de capacitación para mejorar la calidad de atención al usuario en los atractivos turísticos

Capítulo II

Marco teórico

2. Categorías fundamentales

2.1 Turismo

2.1.1 Conceptualización del Turismo

A lo largo del tiempo se han propuesto muchas definiciones del término turismo, aunque éstas suelen incidir en una serie de aspectos tales como la idea de desplazamiento o el motivo de la estancia. No obstante, cabe destacar que el sector turístico es muy complejo puesto que, por un lado, la delimitación del área que comprende es confusa debido a que las actividades o los subsectores que forman parte del mismo son heterogéneos y, por otro, existen múltiples y complejas interrelaciones entre los mismos elementos que lo constituyen.

La Comisión de Estadística de las Naciones Unidas (1994) aprueba en el año 1993 el informe de la Organización Mundial del Turismo de Recomendaciones sobre estadísticas del turismo. La definición otorgada al término turismo es la siguiente:

El turismo comprende las actividades que realizan las personas durante sus viajes y estancias en lugares distintos al de su entorno habitual, por un período de tiempo consecutivo inferior a un año, con fines de ocio, por negocios y otros motivos.

“La Organización Mundial del Turismo (O.M.T.) era partidaria de diferenciar en el turismo internacional términos como visitante, turista y excursionista, con el fin de clarificar estos conceptos al objeto de la elaboración de estadísticas, por lo que las definiciones que aporta (1993) son las siguientes”:¹

¹ La Organización Mundial del Turismo 1993 (O.M.T)

Un visitante es una persona que visita por no más de un año un país diferente de aquél en el cual tiene de ordinario su residencia y cuyo motivo principal para la visita es distinto del de ejercer una ocupación remunerada en el mismo país que visita.

En la definición anterior del concepto de visitante se están contemplando las siguientes dos categorías distintas, turistas y excursionistas:

- Turistas, visitantes como se definen anteriormente, que permanecen al menos 24 horas pero no más de un año en el país que visitan y cuyos motivos de viaje pueden clasificarse del modo siguiente:

- a) placer, distracción, vacaciones, deporte;

- b) negocios, visita a amigos o parientes, misiones, reuniones, conferencias, Salud, estudios, religión.

- Excursionistas, visitantes, como se definen anteriormente, que permanecen Menos de 24 horas en el país que visitan (incluidos los pasajeros en crucero). A su vez, también debe contemplarse el turismo que se realiza dentro del mismo país

En que está fijada la residencia del turista. En este sentido, la O.M.T.7 definía así el Término visitante nacional:

Un visitante nacional denota una persona, cualquiera que sea su nacionalidad, que resida en un país y que viaje a un lugar situado en ese mismo país para permanecer en él no más de un año y cuyo motivo principal para la visita sea distinto del de ejercer una ocupación remunerada en el mismo lugar visitado.

De nuevo, la definición anterior de visitante nacional comprende las mismas dos categorías que las apuntadas para la denominación general de visitante, es decir, que también puede clasificarse en turistas excursionistas nacionales.

Generalmente, las definiciones que a lo largo del tiempo se han propuesto acerca del concepto de turismo están planteadas desde el punto de vista de la demanda turística.

En cambio, si se tiene en cuenta la oferta de servicios y las actividades que en este sector se realizan también puede configurarse una clasificación del mismo. En este sentido, basándose en la clasificación proporcionada por la fuente original de las Cuentas de las Sociedades en las Fuentes Tributarias (CSFT), Uriel, E. y Monfort, V.M. (2001) realizan una propuesta de clasificación del sector turístico muy completa.

Las grandes agrupaciones contempladas en la misma son el alojamiento turístico y restauración, las agencias de viajes, actividades complementarias a las turísticas y el Transporte que incluye ferrocarril, el transporte de viajeros por carretera, el marítimo, el aéreo y el alquiler de vehículos.

Todo el conjunto considerado de empresas turísticas pertenece al sector servicios. Puesto que el producto que ofrecen suele tener esta consideración. Estas empresas, de carácter diverso y complejo, tanto en su estructura y en su organización como en las actividades que desarrollan, ofrecen al cliente un servicio o producto que difícilmente es tangible y, por tanto, poco almacenable. Además, se trata de un sector en el que a menudo el cliente está alejado del producto que pretende consumir lo cual obliga a efectuar un desplazamiento hasta el lugar en el que consumirá dicho comercialización del mismo, para la captación del cliente y la promoción del producto distinto del que pueda darse en otros sectores.

Un último aspecto a considerar en relación con el sector turístico es su dependencia con respecto a su localización específica, es decir, a los recursos naturales del espacio en el que se encuentre enmarcada cada oferta turística, así como la legislación emitida en relación al sector y a dichos recursos, tanto por las

restricciones que ambos, localización y legislación, pueden implicar como por las oportunidades que pueden reportar al sector. Puesto que estas circunstancias también han ido cambiando a lo largo del tiempo en el apartado siguiente estudiaremos brevemente la evolución.

2.1.2 Tipos de turismo

Tipología de productos turísticos Turismo de masas

“Es aquel que se realiza masivamente por todo tipo de personas, sin importar su nivel económico por lo que no es un tipo de turismo exclusivo. Es el más convencional, pasivo y estacional. Es normalmente menos exigente y especializado. Aquí podemos encontrar el turismo de sol y playa”.²

Turismo individual Es aquel cuyo programa de actividades e itinerario son decididos por los viajeros sin intervención de operadores turísticos.

2.1.2.1 Turismo cultural

- **Urbano:** desarrollado en ciudades principalmente en aquellas que son Patrimonio de la Humanidad. Clientes de nivel cultural y poder adquisitivo alto.
- **Monumental:** vinculado exclusivamente a monumentos histórico-artísticos que pueden estar alejados de núcleos de población importantes.
- **Arqueológico:** vinculado a yacimientos y sitios arqueológicos que pueden estar alejados de núcleos de población importantes.
- **Funerario:** vinculado cementerios donde o bien hay tumbas realizadas por arquitectos famosos o bien hay personajes famosos enterrados allí.
- **De compras:** vinculado a las compras a buen precio o exclusivos. Incluye artículos de lujo, arte, artesanía y artículos de uso común como calzado, electrónica, etc.

² <http://www.viajandox.com/manabi.htm>

- **Etnográfico:** vinculado a las costumbres y tradiciones de los pueblos. En algunos casos cercano al turismo ecológico.
 - **Literario:** motivado por lugares o eventos de carácter bibliográfico.
 - **De formación:** vinculado a los estudios, fundamentalmente los de idiomas.
 - **Científico:** es una oferta turística para realizar investigaciones en lugares especiales como estaciones biológicas o yacimientos arqueológicos.
- Itinerante:** se desarrolla en varios lugares siguiendo rutas preestablecidas.
- **Místico:** Se relaciona con el turismo orientado a la visita a lugares energéticos

2.1.2.2 Turismo natural

- **Parques temáticos:** basado en atracciones turísticas de temas concretos. Se caracteriza por la participación activa del visitante
- **Ecoturismo:** basado en el contacto con la naturaleza. Sus recursos los componen los parques nacionales, es decir, una flora y fauna interesante en la zona receptiva.
- **Rural:** el desarrollado en el medio rural, cuya principal motivación es conocer las costumbres y las tradiciones del hombre en el mundo rural. Se interesa por la gastronomía, la cultura popular, artesanía.
- **Agroturismo:** su finalidad es mostrar y explicar el proceso de producción de las fincas agropecuarias y las agroindustrias.
- **Agroecoturismo:** es aquel donde el visitante se aloja en habitación con estándares turísticos, pero participa de las labores agrícolas, convive y consume los alimentos con la familia.

- **Ornitológico:** es el turismo centrado en el avistamiento y observación de aves.

2.1.2.3. Turismo activo

Se realiza en espacios naturales, el turismo activo está estrechamente relacionado con el turismo rural y generalmente este tipo de actividades se realizan en un parque natural debido al interés ecológico que estos presentan.

Las actividades más conocidas de turismo activo son las siguientes:

- **Ictioturismo:** es la actividad turística centrada en la práctica de la pesca deportiva.
- **Deportivo:** la principal motivación es practicar algún deporte. Se puede dividir en dos grupos: deporte de exterior y el de interior. También se podría hacer otra subdivisión en función del que practica el deporte, o de quien lo ve.
- **Aventura:** aquí solo se practican deportes de riesgo. El usuario de este tipo de turismo suele ser de nivel adquisitivo y cultural alto y de muy buena forma física (rafting, rappel,...).
- **Espacial:** viajes a espacio. Son solo para millonarios.
- **Religioso:** una oferta ligada a lugares o acontecimientos de carácter religioso de relevancia. Los cuatro núcleos de mayor importancia son Jerusalén, La Meca, Roma y Santiago de Compostela (en este último el Camino de Santiago tiene una doble vertiente deportiva y religiosa).
- **Espiritual:** su motivación es el recogimiento y la meditación (monasterios, cursos de filosofía oriental, etc.).
- **Termal o de salud:** está vinculado a los balnearios que ofrecen tratamientos para diversas dolencias (reumatológicas, estrés, dermatológicas, tratamientos de belleza,...). La infraestructura cuenta normalmente con un núcleo principal o instalación termal independiente de las instalaciones hoteleras.

2.1.2.5. Turismo espacial

Comenzó a principios del siglo XXI realizado por personas muy ricas y valientes, los riesgos de perder la vida en un viaje al espacio son elevados.

Los primeros viajes consistían en una estancia de 3 o más días en la Estación Espacial Internacional en la que realizaban fotografías del espacio y la Tierra, videos, conversaciones con personas en el planeta, disfrute de la ingravidez, colaboración con los tripulantes de la estación y también realización de pequeños experimentos.

Varias empresas trabajan en la construcción de naves capaces de realizar vuelos suborbitales y orbitales, así como en un hotel modulable para estancias más largas y asequibles que las actuales, valoradas en unos 21 millones de dólares.

2.1.2.6. Turismo científico

El turismo científico es una modalidad de turismo cuya motivación es el interés en la ciencia o la necesidad de realizar estudios e investigaciones científicas.

En ocasiones existe la necesidad de viajar para observar *in situ* alguna realidad que es objeto de estudio. El turismo científico se realiza de forma individual o en pequeños grupos para evitar alterar el objeto de estudio en un entorno natural.

El turismo científico para el público en general apareció en países desarrollados para involucrar de una manera más directa y participativa a las personas en el conocimiento del mundo natural. Busca ofrecer vacaciones orientadas a un mejor entendimiento de la naturaleza desde un punto de vista científico.

2.1.2.7 Turismo rural

El **turismo rural** es una actividad turística que se realiza en un espacio rural, habitualmente en pequeñas localidades (menores a los 1.000 o 2.000 habitantes) o fuera del casco urbano en localidades de mayor tamaño. Las instalaciones

suelen ser antiguas masías y caseríos que han sido reformados y adaptados, y son dirigidos familiarmente y ofrecen un servicio de calidad, en ocasiones por los mismos propietarios.

La inexistencia de una legislación común, e incluso, la falta de legislación en algunas comunidades autónomas, impide resaltar unos rasgos comunes de ésta actividad.

“El Turismo rural genera un conjunto de relaciones humanas resultantes de la visita de turistas a comunidades campesinas; aprovechando y disfrutando el ambiente, los valores naturales, culturales y socio-productivos. La incorporación de la actividad turística al sector rural ha despertado gran interés porque atiende una demanda en crecimiento, ocupa factores ociosos (mano de obra y capital), y evita el éxodo del campo incorporando a la mujer y a los jóvenes como protagonistas”.³

Una de las características de los desarrollos turísticos y agrarios en América Latina es no reciben subsidios ni apoyos estatales.

El turismo rural se subdivide en:

- **Agroturismo**, cuya finalidad es mostrar y explicar al turista el proceso de producción en los establecimientos agropecuarios.
- **Turismo de estancias**, cuyo atractivo consiste en el estilo arquitectónico, parques, carruajes de los establecimientos. Muy desarrollado en la Argentina y Uruguay.
- **Turismo Vivencial y de Experiencias**
- **Rutas Alimentarias**, Por ejemplo de Ruta del Café Colombiano.
- **Turismo Deportivo**
- **Ecoturismo** Posee un enfoque para las actividades turísticas en el cual se privilegia la sustentabilidad, la preservación y la apreciación del medio (tanto natural como cultural) que acoge a los viajantes.

³ GONZALES ESTER MARIA. Desarrollo Rural. Septiembre 2008

- **Etnoturismo**, Busca esa necesidad de los turistas por rescatar esas culturas ancestrales, dentro de su propio paradigma, encontrar esas claves milenarias que transportan a los orígenes del ser humano en este mundo, que se encuentra en la búsqueda de vestigios históricos que logren encadenar recuerdos rotos por el mismo hombre

2.1.3 ATRACTIVOS TURÍSTICOS

El concepto de atractivo turístico se define como el conjunto de elementos materiales y/o inmateriales que son susceptibles de ser transformados en un producto turístico que tenga capacidad para incidir sobre el proceso de decisión del turista provocando su visita a través de flujos de desplazamientos desde su lugar de residencia habitual hacia un determinado territorio. Este último se transforma de esta manera en un destino.

Sitios Naturales: Son los accidentes geográficos de interés para el turismo.o turístico

2.1.3.1 .PRINCIPALES ATRACTIVOS TURÍSTICOS

Se firmó el Convenio de Transferencia de Competencias del área de Turismo el 10 de Septiembre de 2002, entre el Ministerio de Turismo y el Municipio de Portoviejo (Plan Turístico de Crucita 2005). Así mismo con fecha mayo 12 de 2005, el Municipio de Portoviejo suscribe un Convenio de Donación de Fondos No Reembolsables con el Proyecto ARD-3D, para generar las herramientas necesarias en esta área y se de la Asistencia Técnica en este convenio.

Entre los atractivos turísticos del cantón Portoviejo se destacan atractivos culturales y naturales como ríos, cascadas, montañas, cerros, humedales, playas, etc. Y culturales como centros artesanales, comunidades campesinas, etc. Donde se puede realizar las actividades del ecoturismo, agroturismo, turismo de sol y playa, turismo comunitario o cultural, turismo de aventura o de deporte extremo como parapente, caminatas, bicicleta, surf, además observación de ballenas, entre otras.

De acuerdo a la información encontrada el sector turístico del cantón Portoviejo se concentra en dos tendencias: La Playa de Crucita y Corredores (balnearios de agua dulce Río Portoviejo y Río Chico).

“Crucita es un balneario que tiene características físicas ambientales para practicar muchos deportes ya que sus condiciones geográficas lo permiten, cuenta con atractivos turísticos como: *Manglar La Boca*.- Formado por el estuario del Río Portoviejo, donde nace un bosque de manglar, hábitat de casi 50 especies de aves (piqueros patas azules, garzas, gallaretas, pelícanos, fragatas, patos marinos, pericos del pacífico, golondrinas, gaviotas, etc.). Además posee un sendero arqueológico que recorre tolas arqueológicas que testifican 5,000 años de permanencia humana. (Plan Estratégico Turístico de Crucita 2005)”⁴. Los trece kilómetros de playa que posee Crucita y más al Norte están las playas de: Los Arenales, Las Gilces y La Boca (desembocadura del Río Portoviejo). *El bosque de los ceibos*.- tiene una excitante pista de bici-Cross, con la flora característica de la provincia de Manabí, lugar propicio para los amantes de la vegetación y la tranquilidad. En este balneario también existe el lugar propicio para practicar los deportes de vuelo libre como Alas Delta y Parapente, ubicado en el sector denominado La Loma que por su exacta ubicación geográfica está entre los mejores lugares del mundo para la práctica de los deportes mencionados, dentro de Sudamérica es el lugar favorito por la constancia y duración del viento que permite a los pilotos mantener más horas de vuelo seguro, habiéndose realizado 7 campeonatos nacionales e internacionales de vuelo libre, además de este deporte la pasividad de sus olas permite también la perfecta práctica del jet-sky, que es otro de los atractivos deportivos que Crucita ofrece a protagonistas y espectadores, también se puede desarrollar pesca deportiva. (Manabitas.com 2008). El otro escenario natural y muy demandado se da a lo largo del Río Portoviejo, con aproximadamente 20 balnearios de agua dulce, de los cuales 4 se localizan en la zona urbana, así en la parroquia de Picoazá con 1 balneario

⁴ Plan Estratégico Turístico de Crucita 2005

(Presa Derivadora), 1 en la parroquia Simón Bolívar denominado el Guabito y 2 en Colón; los 15 restantes en las parroquias rurales.

A la ciudad se la conoce tradicionalmente como *la ciudad de los Reales Tamarindos* porque en ella había frondosos árboles de esta especie.

“El área urbana de la ciudad de Portoviejo está emplazada en el valle del Río Portoviejo, presentando características topográficas regulares, no obstante cabe anotar que se está desarrollando inclusive sobre las estribaciones de algunas colinas que rodean la ciudad en los flancos oriental y occidental”.⁵

La zona central de la ciudad tiene un trazado de tipo concéntrico, con un amanzanamiento variado en formas y dimensiones; observándose una tendencia de crecimiento lineal hacia los sectores noroeste y sur-este, teniendo como ejes de desarrollo las vías que conducen a Crucita y Santa Ana respectivamente, y la margen derecha de la vía Manta, donde se localizan pequeños núcleos poblacionales aislados como La Piñonada, San Fernando, Ciudadela El Comercio y Ciudadela Togo Giler.

La ciudad se localiza en sectores con niveles altimétricos comprendidos en un rango aproximado de 40 a 80 metros sobre el nivel del mar, existiendo otros que llegan hasta los 120 metros sobre el nivel del mar; siendo importante destacar que se encuentran fuera de la cota máxima permisible para la dotación del servicio de agua potable, que es de 70 metros sobre el nivel del mar.

El medio físico de la ciudad se ha visto afectado por los impactos negativos ocasionados por la ocupación precaria de las colinas que circundan a la ciudad, que han eliminado los árboles y arbustos que retenían los suelos y evitaban la formación de las correntadas de lodo que actualmente se precipitan sobre el centro de la Portoviejo.

La habilitación de accesos peatonales en las colinas ocupadas por asentamientos poblacionales marginales, han destruido los cursos naturales de las quebradas,

⁵ Es.scrib/obc55198850/hitipologiadeproductosturisticos.1994

las cuales vuelven a aparecer en el Período invernal arrastrando a las zonas bajas los materiales depositados en sus cauces.

En la actualidad los barrios de ocupación precaria se ubican en las colinas, en la zona oriental, visiblemente identificables desde la parte exterior de la Universidad hacia el sur-este, han perdido la capa vegetal de protección y se encuentran erosionados presentando una capa de arcilla de color gris en la cual no crece ningún tipo de vegetación, también una zona especial a mencionar son las Colinas Andrés de Vera.

El problema ambiental de la ciudad se agrava cuando desde los barrios asentados en las colinas, como en las parroquias San Pablo y Andrés de Vera, desalojan sobre la ciudad aguas servidas que fluyen sobre quebradas o calles peatonales de tierra, contaminando la ciudad, otro enfoque complementario a esta problemática se da en el centro de la ciudad donde se descargan las aguas servidas al río.

“Por sus características topográficas los sectores periféricos de la ciudad noroeste y sureste, presentan condiciones favorables para la consolidación de la malla urbana de la ciudad e implantación de sistemas de servicios, equipamientos e infraestructuras”.⁶ Debemos considerar que existen sectores intermedios (entre ciudadela universitaria y SOLCA), cuya consolidación es mínima y dispersa.

La estructura de la zona rural es diferente al ser zonas dedicadas exclusivamente a las actividades agropecuarias, con cabeceras parroquiales asentadas en las vías principales de conectividad interprovincial, los centros poblados tienen la influencia de los ríos y en la parte baja de las elevaciones e incluso se ven afectadas en épocas invernales por las crecientes.

Un caso especial en el cantón Portoviejo es la parroquia rural de Crucita que es la única con salida al mar y su entorno se ve afectado con mayores procesos erosivos.

⁶ Plan de Ordenamiento Físico Espacial del Área Urbana de la Ciudad de Portoviejo. Cap. II

Límites

Norte: Cantones de Sucre, Rocafuerte, Junín y Bolívar.

Sur: Cantones de Montecristi, Jipijapa y Santa Ana.

Este: Cantón Pichincha; y,

Oeste: Cantón Jaramijó y Océano Pacífico.

Clima

La ciudad está ubicada en el sector occidental del valle del Río Portoviejo y suroccidental de la provincia de Manabí. Portoviejo está ubicado en un valle muy cálido, con temperaturas que en ciertas épocas del año alcanzan hasta los 35 grados centígrados; (39 grados en Fenómeno del Niño) en los meses de lluvia (de enero hasta mayo) la humedad aumenta con la elevación de la temperatura, en la época seca (de junio hasta diciembre) la temperatura disminuye hasta los 17 grados centígrados (agosto) generando que las tardes y las noches sean bastante frescas.

En el Área Urbana de la ciudad de Portoviejo la temperatura media anual es de 25 grados centígrados, su clima está clasificado como subtropical semiseco por la influencia de la corriente de Humboldt, la temperatura varía de la siguiente manera:

Período de Verano, desde junio hasta diciembre:

- Temperatura máxima 32 grados centígrados
- temperatura media de: 25 grados centígrados
- Temperatura mínima de: 17 grados centígrados

Período de Invierno, desde enero hasta mayo:

- Temperatura máxima: 35 grados centígrados

- Temperatura media de: 24 a 28 grados centígrados
- La humedad relativa en los meses de invierno es de 98%.

Evaporación

Para el período 1971-1982, la evaporación media anual en la Estación de Portoviejo fue de 1490.1 mm. De acuerdo al Estudio de Impacto Ambiental para la explotación de cantera de las compañías Ketmesa – Pogy (FUNEPSA, 1995), la evapotranspiración anual presente en esta zona, en los últimos años es de 1550 mm, lo que significa que hay un déficit hídrico de 1200 mm lo cual le ubica a la zona como desértico tropical que requiere de riego. (Narváez & Ulloa, 1998).

Nubosidad

La nubosidad media registrada en Portoviejo es de 6, en una escala cuyo valor máximo es 8. El valor 6 se considera como moderado. Los valores medios mensuales en la estación Portoviejo son los siguientes: el medio es 34, el mínimo 27 y el máximo 40 octavos (IMP, s/f).

Precipitación

Los datos de las precipitaciones según CEMAPRIMES CIA.LTDA. Y ASOCIADOS 2001, la media anual varía entre 350 mm en la cuenca baja, junto a la costa, y 1500 mm en la cuenca alta montañosa.

“Espacialmente, la precipitación media anual varía entre 350 mm en la cuenca baja, junto a la costa, y 1500 mm en la cuenca alta montañosa. Los valores medios de precipitación registrados en la cuenca para el período 1964 – 1998 son (CEPAL, 2001)”:⁷

⁷ www.cepal.org/cgi-bin/getProd.asp?xml=/mujer/...

- Estación Rocafuerte: 420 mm/año (Cota = 10 msnm)
- Estación Portoviejo: 529.4 mm/año (Cota = 40 msnm)
- Estación Santa Ana: 794.1 mm/año (Cota = 50 msnm)
- Estación Chamotete: 1243.3 mm/año (Cota = 90 msnm)

La serie multianual de precipitaciones está caracterizada por la presencia de dos picos muy altos de precipitación anual, coincidentes con la ocurrencia de los Fenómenos de El Niño 1982-83 y 1997-98. Tanto el análisis de la media móvil como el de los valores normalizados acumulados permiten determinar un período de precipitación decreciente entre la década de los 1940 y los 1970 y un Período creciente a partir de los años 80 en adelante. En este ciclo, la década de los años 60 tiene el promedio más bajo (363.3 mm/año) mientras las décadas de los 30 y de los 90 tienen los valores más altos (646.2 y 663.1, mm/año respectivamente). (CEMAPRIMES CIA. LTDA. Y ASOCIADOS, 2001)

Humedad relativa

La humedad relativa anual tiene valores promedios de 76.2 anual. El diagrama ombrotérmico de la Estación Meteorológica Portoviejo de los últimos años señala que los meses ecológicamente húmedos van de febrero a abril; el mes de marzo es ecológicamente el más húmedo (DNF, 1986).

Hidrografía

Por el cantón Portoviejo atraviesan dos ríos: El río Portoviejo constituye el principal curso hídrico de la cuenca que lleva el mismo nombre, y viene desde las montañas del Cantón Santa Ana, teniendo como afluentes la unión de los ríos el Mineral y Pata de Pájaro. El otro río es el Río Chico, formado por el río Chamotete y el estero Mancha Grande; estos dos ríos convierten al cantón Portoviejo en un centro productivo de la provincia en productos de primera necesidad como: hortalizas, granos, frutas, etc.

El cantón Portoviejo se encuentra inmerso dentro de la parte media y baja de la cuenca hidrográfica del Río Portoviejo, cuya área es de 2,060 Km², su caudal medio mensual estimado en Portoviejo es de 13.9 m³/s, mientras el máximo

alcanza los 70 m³/s y el mínimo se reduce a 0.6 m³/s. (CEMAPRIMES CIA. LTDA. Y ASOCIADOS, 2001). Además se considera que en el Fenómeno El Niño 97-98 el río transportó un aproximado de 10 millones de m³, equivalentes a una lámina de pérdida de suelos de 4.9 mm, así mismo que del volumen total pudo depositarse un 50%, entonces el volumen que se sedimenta fluctúa en 5 millones de m³. (CRM-2001)

Suelos

El tipo de suelo que se presenta en la zona urbana es el denominado suelo zonal, que corresponde a la zona de vida denominada monte espinoso tropical. Son suelos con predominancia de areniscas, sobre colinas de fuerte pendiente (40-70%), donde predominan las areniscas se encuentra un suelo desarrollado, con horizontes típico de alteración, poco profundo (20-40 cm.) de textura limoso y en proceso de erosión. Tiene buenas condiciones para la agricultura y ganadería por ser relativamente fértiles y planos, sin embargo la escasez de agua es un factor limitante para su aprovechamiento en forma intensiva (Fernandez, 1994). Los suelos del valle pueden ser distinguidos como planos o bajos y de ladera. Los suelos de las laderas son arcillosos y los planos areno-arcillosos. (Narváez, y otros, 1998). En las vegas de los ríos, los suelos tienden a ser sueltos y arenosos. Esta región puede ser calificada como pobre en nitrógeno, medios en fósforos y ricos en potasio (Uquillas, 1986).

Geomorfología

Los factores más importantes en la construcción de un paisaje son: El clima, la geología y el desgaste estructural. En este sentido, la geología y el clima han sido los factores que han determinado la geomorfología que predomina en la zona de estudio; por ejemplo, la escasez de lluvias en buena parte de las cuencas ha definido cauces de muy baja capacidad de drenaje, muy vulnerables frente a eventos extremos, ya que debido a su dimensión tienden inmediatamente a desbordarse, especialmente cuando se producen crecidas instantáneas de gran

magnitud. En el Cantón Portoviejo es posible identificar cuatro grandes unidades geomorfológicas:

Valle del Río Portoviejo

Planicie localizada entre los 37 – 60 m.s.n.m. formada por depósitos aluviales del Río Portoviejo (grava, arena fina, limos y arcillas). En este valle se pueden diferenciar tres niveles de terrazas: Terraza baja y cauce actual, terraza intermedia y terraza alta.

El primer nivel corresponde a la parte más baja del valle por donde el cauce del río divaga, se pueden diferenciar fácilmente meandros, cauces abandonados y sectores de depositación; esta área es fácilmente inundable en inviernos con precipitaciones intensas y frecuentes. El nivel intermedio se relaciona con un nivel de terraza ligeramente más alto que el anterior (entre 0,50 m a 1,5 m de desnivel); que se inunda únicamente en los inviernos con lluvias excepcionales, (p.e. Fenómeno de El Niño). El nivel de terraza alta se localiza entre 1.0 m y 2,0 m. de desnivel, corresponde a la llanura de depositación aluvial, hacia la parte central tiene un relieve plano y uniforme, pero hacia los extremos los depósitos aluviales recientes han cambiado su morfología de plano a ligeramente ondulado, hasta inclinado; esta terraza no es inundable.

2.1.4 TURISMO DE DIVERSIDAD DE MANABÍ

“La provincia de Manabí es la más privilegiada de la costa de Ecuador con sus 350 kilómetros de playa, desde Ayampe (en el sur) hasta Pedernales (en el norte), geografía caracterizada por acantilados, desembocaduras, estuarios, islotes, islas, lajas y rocas que muestran bellos paisajes a lo largo de nuestra geografía costera, que es el principal atractivo turístico de nuestra provincia región”.⁸

Playas.- Las playas Manabitas son las más apreciadas por los turistas nacionales y extranjeros, las cuales podemos mencionar en el siguiente recorrido virtual desde el norte, en el cantón Pedernales donde están las playas más hermosas de

⁸ Municipio de Portoviejo. 2011

la costa ecuatoriana. Son propicias para la práctica de deportes acuáticos. Continuamos hacia el sur en Jama, donde está ubicado El Mirador del Pacifico_o Punta Prieta, que es una formación de roca maciza donde hay un lugar para hospedarse, apreciar la flora y fauna de la zona.

Además está El Arco del Amor, que es una formación rocosa situada en la población de Tasaste, que fue erosionado por el agua de mar y el viento; cuenta además con las bellas y quietas playas de San Juan y El Matal.

Seguimos en San Vicente, con las extensas y placenteras playas de Canoa.

En el cantón sucre, en su cabecera cantonal, Bahía de Caráquez, hay muchos lugares importantes de atractivos turísticos como el estuario del río Chone, playas de Chirije y Punta Bellaca.

Un punto a parte se dedica a las playas de San Jacinto, San Clemente y la Punta de Charapotó, que cuenta con una importante reserva de manglar, playas extensas y que se conectan con la Boca o la desembocadura del Río Portoviejo, de allí a la parroquia balneario Crucita, principal interés turístico en la parte central de la costa Manabita.

Continuamos con Manta, y en su influencia están las playas de El Murciélagu, San Mateo, San Lorenzo y Punta Blanca, que con muy visitadas por los turistas.

Seguimos en la zona sur encontramos las localidades de Puerto Cayo, Puerto López, Puerto Rico, Los Frailes, Machalilla, y el sureño Ayampe, y las excursiones a las islas Salango y de La Plata , dentro del Parque Nacional Machalilla, son los puntos atractivos en esta parte de la provincia

Otros atractivos turísticos.- Manabí, no es sólo playas, también las bondades naturales dan a nuestra provincia muchas cocas importantes que apreciar y disfrutar como:

- Extensas vegetaciones en las zonas de Jama y Pedernales, donde puede observarse la flora y la fauna nativa del sector.

En esa zona se encuentra la reserva ecológica Mache-Chindul, el estuario de Cojimíes con los últimos remanentes de manglares, que contienen varias especies de crustáceos y aves marinas. Cerro Pata de Pájaro es otro atractivo turístico que visitar.

San Vicente, comparte el estuario del río Chone y otras maravillas más con

Bahía de Caráquez, allí se pueden observar manglares y aves marinas;

Río Muchacho, es una hacienda que se encuentra al norte en la jurisdicción del cantón, pasando el balneario Canoa. En este lugar está ubicada una zona de bosque seco-tropical.

Río Muchacho es una buena elección para el turismo ecológico y de aventura, con cabañas en los árboles y para realizar actividades propias del campo Manabitas.

En Bahía de Caráquez, se puede realizar turismo ecológico y alternativa como la visita a senderos en la isla Corazón, observación de especies animales en los manglares en el estuario.

En Chone, en el sitio Chagualú, se puede iniciar una caminata para observar los petroglifos de La Dibujada y restos fósiles.

Garrapatilla, ubicado en la vía Chone-Quito en el sitio Garrapata; también el balneario Dos Bocas, en la confluencia de los ríos Mosquito y Grande-, ubicado en la vía Chone-Quito, en el sitio San Andrés

En todos estos balnearios se puede realizar camping y pesca.

También está el Centro Recreacional Café color tierra, La Rumelia, ubicado en el sitio San Andrés. Cuenta con piscinas a lo natural, juegos para niños, campamento.

En San Andrés se encuentra la cascada de La Guabina, en la vía Alianza-La Guabina, que es una muy buena opción que visitaren esta temporada vacacional.

Mientras que en el sitio El Bejuco, ubicado en la vía Chone-Quito, se encuentra Puerto Bejuco, donde se puede pasar muy bien con servicios de bar, salas de baile y comidas.

Para observar la flora y fauna de la zona están: Los humedales de la Segua, declarados patrimonio de la humanidad en el 2000. Están ubicados en la parroquia San Antonio y se pueden realizar paseos en canoa.

En el cantón Bolívar y su capital, Calceta, se puede realizar la observación y paseos en la presa de La Esperanza

En Manta se encuentra el bosque húmedo de Pacoche (en la vía Marginal del Pacífico y hay frecuencias al lugar cada dos horas de la Coop. Manglar alto), las cascadas de San Lorenzo, museos.

2.1.5 Atractivos turísticos de Manabí

Patricio Tamariz, de dicha consultora, dijo que la Ruta del café consiste en una gran ruta o corredor turístico principal en el que va a encadenar todo el esfuerzo del agricultor que trabaja con el grano, con todas las personas que puedan dar servicios a los turistas que lleguen a esta zona.

Dijo que se debe desarrollar desde la gente que ya está trabajando en los lugares de las vías donde están sirviendo a los turistas.

También mejorar su infraestructura y capacitarlos tal como los servidores de la ruta del café de Colombia.

Además se debe asegurar una mayor comprensión de los atractivos de la zona, los cuales hay que armarlos y convertirlos en atractivos de primer orden, para lo que se requiere una planificación, Tamariz señaló que por ejemplo el sector de la Thalía, donde se debe instalar un museo nacional del café, para dar a conocer cómo fue la historia de esta zona en el café.

2.1.6 Situación actual de los atractivos turísticos de Portoviejo

Inventario de centro turístico

Atractivos culturales:

- Celebración de la patrona de Portoviejo
- Jardín botánico
- San Pedro y san pablo de Picoazá
- Artesanías de algodón- hamacas- Rio chico
- Embutidos calderón morcilla
- Museo histórico Portoviejo
- Monumento inti raymi
- Iglesia la merced
- Feria universitaria u.t,m
- Parque ecológico el mamey
- Complejo deportivo la california
- Iglesia la catedral
- Fiesta cívica de Portoviejo
- Verbena parque central
- Vuelo libre en crucita
- Parque central Vicente amador flor
- Fiesta popular revival- chigualos
- Zona arqueológica cerro jaboncillo
- Parque Eloy Alfaro

Atractivos naturales:

- Cascada de mancha grande
- Playa la boca
- Cerro de Hojas
- Playa las Gilces, los Ranchos, Arenales
- Estuario rio Portoviejo
- Cascada del Cuchucho
- Laguna Encantada
- Playa de Crucita

2.1.7 Turismo de Portoviejo

Portoviejo también se distingue por ser poseedora de un área natural denominada La Ruta del Encanto un rincón en el que se atesora la tranquilidad, la naturaleza, el aire puro, sus tradiciones y su exquisita gastronomía que se distingue en toda la campiña Manabitas.

En esta ruta usted encontrará Badenes de agua dulce como El Romántico, La Mocerita, La Playita, Caña Brava, establecimientos de prestación de servicios como el Centro turístico comunitario Bamboo, Ciudad Turismo y Hacienda Turística Las Delicias.

Al ingresar a la Ruta del Encanto disfrutará del canto de los pájaros, la inmensidad del campo y la amabilidad de su gente campesina.

Ruta del Encanto, pretende potenciar el turismo en el cantón Portoviejo mediante el aprovechamiento de los recursos naturales y culturales existentes en esta zona, involucrando la participación activa de cuatro parroquias rurales del cantón Portoviejo como son: Chirijos, Calderón, Alhajuela, San Plácido.

Ciudad altiva de gente hospitalaria, localizada en el lugar más cerca de la naturaleza, como el mar de Crucita, que nos ofrece el sol en la playa, mientras

disfruta de sus tranquilas olas que saludan su presencia al caminar por sus espacios que Dios nos los ha regalado; tenemos un lugar encantador como La Loma, ofreciéndonos una hermosa panorámica desde donde se ve el cielo y el inmenso mar que nos abraza, siendo un lugar propicio para la práctica deportiva de parapente, y llegar al otro extremo donde el Río Portoviejo deposita sus aguas al Océano Pacífico, lugar denominado La Boca. Estos constituyen una de las mejores fortalezas como atractivo para el turismo interno y receptivo.

Porque no destacar la variedad de la deliciosa e incomparable gastronomía, halagan gratamente al paladar más exigente; claro esto lo podrá disfrutar viajando por La Ruta del Encanto, el corazón de nuestro cantón, para quienes gustan de la práctica del turismo rural, que es una aventura pura por el contacto natural, ruta que usted debe recorrer y conocer.

Así mismo tenemos actividades artesanales, donde las manos creativas y laboriosas de la gente; el sugerente y vital lenguaje de sus poetas y una serie de manifestaciones profanas y religiosas seducen a todos.

La belleza se manifiesta espléndida en todos los lugares de mi cantón, donde además se conjugan lo vernáculo con lo moderno, las iglesias son verdaderos museos y que guardan celosamente las historias de sus pueblos y posibilitan multitudinarios rituales en honor a sus santos patronos.

Sus mujeres son hermosas, moldeadas por la magia y el encanto por una ciudad que invita a quedarse para siempre. Con sano orgullo expreso que la belleza está aquí en este cantón llamado Portoviejo.

Considerado como la Ciudad de Los Reales Tamarindos. En este cantón se practica turismo urbano, rural, excursión y de aventura.

Su mayor atractivo turístico es Crucita, considerado el lugar más idóneo para los deportes de vuelo.

En la vía hacia el cantón Pichincha, se encuentra la denominada Ruta del Encanto, con una serie de centros de recreación para disfrutar de la naturaleza.

Portoviejo tiene mucha historia, tradición y gran potencial arqueológico. Al inicio de este siglo fue descubierto una gran cantidad de piezas arqueológicas y restos de ciudades antiguas, en lo alto del Cerro de Hojas.

Es la capital provincial y centro de manifestaciones políticas y culturales de Manabí. La cabecera cantonal es conocida como la ciudad de los Reales Tamarindos, porque hubo una época en que se plantaron y crecieron los más frondosos árboles de esta fruta.

Durante la época de la colonia fue centro de operaciones de los conquistadores y posteriormente centro de movimientos emancipadores, logrando proclamar su independencia el 18 de octubre de 1820.

En los últimos años ha experimentado una transformación urbanística, que solo ocurre en ciudades en constante progreso.

Turísticamente tiene muchos atractivos: playas, monumentos, centros turísticos y espectáculos, que se constituyen en potenciales generadores del turismo. La artesanía es también una manifestación popular de esta tierra. En Picoazá, por ejemplo, todavía se elaboran sombreros, muebles de madera; en Río Chico siguen confeccionándose las hamacas de hilo y en los distintos hogares aún están presentes tradiciones manuales y culinarias, como la confección de manteles bordados y preparación de dulces y otras recetas.

Los eventos sociales y forma de vestir son diferentes, de acuerdo al nivel económico de las familias.

Fiestas Patronales de la Merced

“La Virgen de la Merced es patrona de Portoviejo, por lo tanto la ciudadanía le rinde homenaje con estas fiestas motivadas por la devoción y la fe hacia ella.

Estas fiestas inician el 9 de Septiembre, y a partir de esta fecha se realiza el quincenario. Durante el quincenario se realizan rezos en la noche y madrugada y diferentes misas en el día”.⁹

El 24 de Septiembre se le hace un homenaje a la virgen en la explanada de la iglesia de la merced, para después llevarla en procesión por las principales calles de la ciudad, en donde participa la comunidad Manabita.

Dirección

Las Fiestas Patronales de la Merced se la celebran en el centro de Portoviejo.

Fecha de Celebración

Las Fiestas Patronales de la Merced se la celebran el 24 de Septiembre.

Descripción

Es común durante este mes observar juegos mecánicos, circos y los tradicionales dulces, más conocidos como los empolvados, en las calles céntricas de la urbe capitalina. De entre todo lo que se lleva a cabo lo que más arrastra personas son las Misas y otros ritos religiosos en señal de la llegada conmemoración mercedaria.

Las primeras mercedarias ecuatorianas fueron las hermanas Manabitas Fe, Esperanza y Caridad.

La Orden de la Merced fue fundada en el siglo XIII por Pedro Nolasco, a quien, según se ha dicho, se le apareció la Virgen el 2 de agosto de 1218 vestida de blanco para entregarle el escapulario mercedario, símbolo de la misión liberadora.

Los sacerdotes mercedarios Dionisio de Castro y Gonzalo de Vera, en 1535 construyeron en Portoviejo el primer templo a La Merced.

⁹ www.viajandox.com/manabi.htm

En 1540 llegó a la ahora capital de los Manabitas el también mercedario Miguel de Santamaría, trayendo como regalo al emperador Carlos V, la imagen de la Señora de la Merced, la misma que hoy es venerada en su templo como patrona de tierras Manabitas.

Atractivos

- **La feria libre:** Frente a la iglesia La Merced está la feria libre organizada por el Municipio de Portoviejo, en ella están ubicados más de 300 comerciantes informales que llegan a la ciudad con motivo de las fiestas patronales.

Historia

Doña Esperanza es desde hace varios años integrante de esta agrupación que se encarga de cuidar la imagen que fue obsequiada por el emperador Carlos V a los sacerdotes mercedarios que estaban en Portoviejo, en el siglo XV.

Somos las responsables de cuidar la imagen de la Virgen; además estamos pendientes de cambiar su vestuario y de vigilar que en su estructura no haya daños, dijo con un brillo en sus ojos verdes.

Comentó que uno de los objetivos de su agrupación es formar el museo mercedario, donde se guardarán los vestidos que los devotos regalan a la Virgen; además de las joyas y otros objetos que son parte del agradecimiento que muchos fieles hacen, ya sea por devoción o por favores recibidos.

La Virgen de La Merced es la patrona de Portoviejo, en honor a ella durante este mes se realizan muchas actividades; entre las más concurridas se encuentran la feria que anualmente tiene lugar en las inmediaciones del templo, y la procesión que se efectúa esta noche, de la cual participan fieles de diversas ciudades de la provincia y el país.

Tradicional visita a siete iglesias

Una de las costumbres de los fieles católicos en esta época de Semana Santa es la visita a las siete iglesias en jueves Santo.

Lorenzo Voltolini, arzobispo para Manabí, dijo que más que una tradición, esta visita es un acto piadoso que se realiza en jueves Santo y parte del viernes, como una manera de acompañar a Jesús en las siete estaciones de su pasión y darle gracias por la institución de la Eucaristía y desagraviar con homenajes, los ultrajes que él recibió.

Limitaciones para tradición

En Manabí, sólo Portoviejo y Manta cuentan con iglesias suficientes para hacer esta visita.

Reveló que él sí hace este recorrido en Portoviejo y mencionó algunas iglesias para quienes deseen unirse a esta tradición, entre ellas la Catedral El Buen Pastor, La Merced, Pío Noveno, Espíritu Santo, El Campanario, San Pedro, San Pablo, San Ignacio de Loyola, Santo Rostro, Cristo del Consuelo, entre otras.

Promoción turística

En el presente año, la Dirección Provincial de Turismo está promocionando la visita a 7 iglesias de Manabí por el feriado de Semana Santa.

Érika Espín, directora provincial, dijo que Manabí tiene un gran potencial cultural dentro de lo cual se destaca la belleza de sus iglesias, que son un ícono de la fe de los Manabitas y un reflejo de la historia de cada cantón.

Recorrido Provincial

Las iglesias que recorrerán los turistas que se sumen a esta tradición son El Buen Pastor de la Catedral y La Merced en Portoviejo; Nuestra Señora de El Carmen, en Rocafuerte; Santuario de la Virgen de Monserrate, en Montecristi; La Dolorosa, en Manta; La Merced, en Puerto Cayo, y San Lorenzo Mártir en Jipijapa.

La funcionaria dijo que además de esta actividad tiene dos propósitos, rescatar la identidad de los Manabitas y valorar las características muy particulares que tienen estos templos y que muchos desconocen.

Dijo además, que las iglesias son un punto de referencia entre los habitantes de las comunidades en donde están asentadas, y que aunque su forma o simbología contenga similares elementos, en sí, cada una representa una riqueza histórica por el significado de los rasgos arquitectónicos con las que fueron construidas y decoradas, detalles que generalmente son observados por los feligreses, muchos de los cuales desconocen su interpretación.

SEMANA SANTA

Religión: ¿fe o tradición?

La celebración de Semana Santa o Semana Mayor es la más importante del cristianismo, porque en ella se rememora la salvación de la humanidad con la pasión, muerte y resurrección de Jesucristo.

Los católicos

Para los católicos, en el miércoles de ceniza se inicia la cuaresma que los prepara para las fiestas de Semana Santa, que es considerada como un Período sagrado que se celebra por medio de ceremonias litúrgicas y procesiones, para recordar los últimos días de Jesucristo en el mundo.

La Semana Santa es el tiempo de la apertura más amplia de la iglesia a la humanidad y a la vez es el tiempo cumbre de la evangelización, manifestó Richard Párraga, párroco de la iglesia La Merced.

La muerte y resurrección de Jesucristo representa el perdón de los pecados. La cuaresma se inicia el miércoles de ceniza y concluye el Domingo de Resurrección.

Tradicionalmente en Manabí y en la provincia predomina la religión católica. Según la tradición de los católicos, las celebraciones de Semana Santa comienzan con el Domingo de Ramos que significa la entrada triunfal de Jesús a Jerusalén, la Última Cena del Señor, la Pasión, Muerte y Resurrección, es decir el Triduo Pascual.

La Evangélica, es la segunda religión con más creyentes en el país. En la provincia existen aproximadamente 200 mil cristianos evangelistas, y alrededor de 30 templos en Portoviejo. Siguen sus costumbres en base al Nuevo Testamento. No veneran a la Virgen María, ni a los Santos, pero los reconocen como personajes importantes de la época de Jesús.

La Iglesia de Jesucristo de los Santos de los Últimos Días, fue creada en Portoviejo en 1970, existen aproximadamente 14 templos en Manabí, y cerca de 8.000 devotos. Para ellos el bautismo debe darse en una persona mayor de ocho años, es decir, alguien con uso de razón.

Los mormones, se basan en la idea de que los cielos están abiertos al hombre, es decir que Dios todavía mantiene comunicación con el hombre, como lo hacía a principio de los tiempos, con Adán, Noé, Moisés, etc.

En Portoviejo existen cinco salones del Reino de Dios. Rememora la entrada de Jesucristo a Jerusalén, los católicos lo celebran con la procesión de ramos hechos de palma.

La Iglesia Católica, realiza el Vía Crucis, que representa a Jesús dirigiéndose al Monte Calvario para ser crucificado.

Las personas que creen en Dios, aprenden las enseñanzas escritas en la Biblia, sin que esta, en la mayoría de los casos, sea analizada.

Catedral Metropolitana de Portoviejo

Es una edificación moderna de formas históricas con bóveda de crucería, las naves laterales, arcos formados de medio punto y bóveda de media Canadá en la nave central.

La fachada está formada por un conjunto de dos Cuputin y linterna rodeada por ventanas de arcos. Un rosetón con vitral de acrílico y tres puertas, dos laterales y una central con archivoltas (disminución sucesiva de arcos) columnas laterales de fuste acanalado en tambores, con campanas de bronce con carillón.

A lo largo del territorio Manabitas se pueden encontrar varios lugares de interés religioso como la Catedral Metropolitana en Portoviejo, con arquitectura tipo bizantino y pinturas –murales únicas en su género.

Dirección

Av. Alajuela o comúnmente conocida como Universitaria y Olmedo.

Área de Construcción

El área total de la Catedral es de 3.774 m². Y de construcción es de 2.458,25 m².

Fecha de Construcción

La Catedral Metropolitana de Portoviejo fue construida en marzo de 1624.

Materiales de Construcción

Hormigón, hierro, mármol, vitrales de acrílicos, baldosas de granito, piedras decorativas, murales de mosaicos, azulejos, bronce.

Toda la obra es de hormigón armado, (columnas,

Bóvedas y cúpulas).

Atractivos

- El ingreso principal de la Catedral da hacia el Parque Eloy Alfaro donde se encuentra su busto y los restos del buque Alajuela, hacia el lado de la avenida Urbina se encuentra el monumento al fundador de Portoviejo, Francisco Pacheco.
- Teatro Odeón: A la izquierda de la Iglesia se encuentra el Teatro Odeón, donde anualmente se lleva a cabo el Festival Internacional de Teatro de La Flor de Septiembre, que convoca lo más selecto público Portovejense.
- En la parte derecha se encuentra un espacio sagrado dedicado al descanso eterno de las Almas, cuyos restos físicos una vez consumidos por el tiempo son puestos en un ánfora de barro, dando fiel cumplimiento al final deseo de nuestros antepasados Descansar en una Vasija de Barro. (Municipio de Portoviejo 2012)

PARQUE ECOLÓGICO EL MAMEY

La ubicación del Parque Mamey, corresponde a la parte sureste del cantón entre las calles 26 de Septiembre y Francisco Pacheco, se halla ubicado en la margen izquierda del Río Portoviejo y tiene como accesos principales los puentes Mamey y el San José. Al igual que el área anterior esta a cinco minutos del centro de la ciudad y es de fácil acceso ya que cuenta con todas las obras de infraestructura necesarias para su normal funcionamiento.

Con una extensión de cuatro hectáreas, se presenta como una alternativa para la familia portovejense, Manabitas y del Ecuador en general, dotado de comodidades modernas guardando las consabidas distancias para no afectar al entorno del lugar y tratando de fusionar su armonía con la naturaleza.

Adicional a ello, este permanente contacto cultural entre el hombre del campo y el de la ciudad, sirvió para dar inicio a un florido festival folclórico denominado el Festival de la Tradición Oral y la Bajada de la Balsa, que año a año se realiza con el apoyo de algunas entidades públicas, privadas y la fundación Río Caña dirigida de forma acertada por el Manabitas Antonio Pico, en cuya propiedad (casa del abuelo) se dan cita los mejores contadores de cuentos, chigualos, amor finos, décimas, poesías y cualquier otra tradición oral que forme parte del otrora Portoviejo cultural. En un futuro no muy lejano se pretende que el parque en mención sea el sitio de concentración donde se desarrolle el encuentro cultural.

El parque Mamey, cuenta con variadas instalaciones como son:

- . Canchas de uso múltiples
- . Cancha de fútbol
- . Pileta
- . Pista de patinaje
- . Senderos de paseo
- . Pista de bicigrós
- . Símil infantil de pista de campo traviesa
- . Juegos infantiles
- . Jardines

- . Bosque de frutillos
- . Río Portoviejo
- . Camerinos
- . Baños higiénicos
- . Capilla
- . Otros

“EL JARDÍN BOTÁNICO, tiene como objetivo general la colección de plantas vivas, mantener un Área de Reserva que contribuya a la preservación del ambiente, a través de la investigación científica de la flora y la fauna Manabitas y nacional, que eduque a la comunidad acerca de cómo preservar el entorno, conservando las especies que se encuentran en peligro de extinción y además que sea una alternativa de recreación para la ciudadanía”.¹⁰

Que servicios presta:

- . Asesora en lombricultura
- . Asesoría en huertos orgánicos
- . Asesoría en reforestación
- . Asesoría en reciclaje
- . Guianzas y recorridos
- . Establecimiento de jardines
- . Manejo y mantenimiento de jardines y áreas verdes

Este Jardín cuenta con varias áreas o secciones como:

Sección de Plantas Medicinales

Sección de árboles Frutales

¹⁰ www.jardinbotanicoutm.or.ec.2012

Área de vivero

Área de árboles introducidos

Sección nativa

Sección bonsái

Sección Orquídeas

Área de Palmáceas, en este sitio se desarrollan 27 especies de palmeras diferentes de las cuales 8 son nativas de la provincia.

Áreas de Cactáceas, este lugar semeja a un pequeño desierto donde se desarrollan muchas especies de cactus y otras especies de la misma familia.

Área del Bosque Húmedo Tropical, con una superficie de 1500 metros cuadrados anida algo más de 400 especies diferentes de árboles entre nativos e introducidos, cantidad de árboles suficientes con las que se le da condiciones de bosque Húmedo tropical con árboles que sobrepasan los 15 metros de altura.

Área de Campamentos, existen áreas que han sido cotejados con materiales del lugar para presentarlos como propicios para acampar y recibir capacitación, los materiales usados son moyuyo, cadi y árboles maderables, etc. Cerca de aquí está ubicada la Estación Experimental para medir las condiciones climatológicas, esta estación forma parte del proyecto maestro ubicado en la Hacienda La Teodomira, donde también existe una estación provista con tecnología de punta para realizar los informes generales acerca del clima de Portoviejo, la que a su vez sirve de base para el INAMI a nivel nacional.

Área del Bosque Seco, también conocido como el sendero ecológico, al comenzar el recorrido nos encontraremos con senderos amplios, puentes construidos con materiales propios de la zona, escalinatas y pasamanos que le dan al lugar un encanto natural. Existen árboles gigantescos con formas extrañas como: el ceibo, palo santo y otros; leyendas sobre duendes y al llegar a la sima admiraremos a la ciudad enclavado entre colinas. Si la suerte

acompaña a los excursionistas podrán avistar animales, como las ardillas, gatos de monte, mulas de monte, iguanas, monos, guacharacas y otros; diversas especies de aves tales como perdiz, Valdivia, búhos, negrosfinos, etc.

2.1.8 El Turismo de Portoviejo, Crucita y sus atractivos Turísticos

PARROQUIAS RURALES.- Rio Chico, Abdón calderón, Alajueta, San Placido, Crucita, Chirijos y Pueblo Nuevo.

Desde el este la provincia de Manabí, es por una carretera un buen estado, vía a Quevedo podemos ingresar a la parroquia San Placido.

En esta vía encontramos el sitio Severino, ubicado en el valle a 9 Km. De esta carretera, en este lugar se encuentra la escuela de formación policial Dr. Gustavo Novoa Bejarano, cuenta con gran espacio físico para practicar varios deportes. Este campamento antes pertenecía a la compañía odebrech, mismo que se entregó como comodato a la policía por 50 años. En esta escuela se capacitan de 350 a 400 aspirantes de las Provincias de Manabí, Los Ríos y Guayas, después de 9 meses de entrenamiento. Se incorporan de policías, además dentro de las instalaciones de estas escuelas se encuentra la estación de bombeo Severino.

Por la vía encontramos varios lugares que se caracterizan por ser ricos en producción agrícola como, caña dulce, las delicias, San Miguel, lo colorados, las palmas juntas, chorrillo, que lleva este nombre por la cantidad de chorros de agua que aparecen especialmente en invierno, también encontramos extensas zonas de bosques y senderos ecológicos, existe un mirador natural ubicado a 380 metros sobre el nivel del mar, donde se puede apreciar la represa poza honda en toda su plenitud, embalse que es alimentado por dos ríos, el mineral y el pata de pájaro y otras vertientes naturales.

En la parroquia San Placido existe un bosque tropical que se llama cerro de Mancha Grande en el que crecen plantas tipos herbeceos entre las cuales tenemos las bromeláceas (como la tijera conocida en el lugar con ese nombre) las cuales crecen de 100 a 1.000 metros de altura.

Las malvaceas como: las flores colgantes, margaritas, etc., variedades de orquídeas silvestres como la cataseun sadino, existiendo especies como el Camacho de la familia arasea, propias del subtropico y trópico, crecen entre los 300 y 1.00 metros de altura, la paja toquilla se utiliza para la fabricación del famoso sombrero de Montecristi que en el exterior es conocido como el sombrero de panamá.

No olvidemos que nuestro país es el primer productor de esta fibra; también encontramos la palma de tagua que produce semillas sedulosificada que se utiliza en la elaboración de botones y de otras artesanías.

En mancha grande arriba se encuentra gran producción de caña guadua y tagua de la cual la semilla se utiliza para la elaboración de artesanía, conocidas comúnmente como marfil vegetal y sus hojas son aprovechadas para cubrir techos y en construcciones de tipo ecológico.

También se encuentran muchos balnearios de agua dulce, ósea ríos donde la población no solo de San Placido, sino también de Manabí y porque no decirlo también de todo el ecuador.

Este turismo ocasiona que estos lugares mejoren sus infraestructura y también la manera de vivir de sus habitantes ya que esto ocasiona empleos para la gente de la comunidad.

En estos balnearios se puede degustar la comida típica de Manabí, como el seco de gallina, el caldo de gallina, pescado frito, apanado, etc.

Estos son muy concurridos por la población los fines de semana para distraerse un poco de estrés de la ciudad.

En la vía introduciéndose un poco a la zona boscosa encontramos la famosa cascada de San Placido y en la misma parroquia la famosa laguna del cuchucho (esta solo se puede visitar con guías), aquí también hay los sitios de badén caña

brava, el centro turístico ciudad turismo, que cuenta con piscinas, sala de capacitación y cancha de volley ball.

Parroquia Alhajuela.- circundada por varias colinas, se destaca su comida tradicional cocinada en leña y en olla de barro.

Su arquitectura autóctona de esta tierra se puede apreciar en las casas construidas en materiales ecológicos.

En la vía se puede apreciar la elaboración y venta de monturas para caballos que son comercializadas en Portoviejo.

También encontramos algunos sitios turísticos como caña brava, el romántico entre otros.

El sector también se caracteriza por tener una zona boscosa muy variada, fauna y flora muy variada, además se da el encuentro de dos ríos el mancha grande y el río chico este último viene de la parroquia Chirijos, una vertiente es de agua fría y otra de agua caliente, a lo que se le conoce como el encuentro de temperaturas.

Parroquia Chirijos.- Se dedica a la agricultura y a la comercialización de productos agrícolas como la yuca, café, caña, naranja, plátano, papaya, mango y también grupos maderables como el guachapel amarillo, moral, algarrobo. Se encuentra atravesada por el río Chamotete, son sitios pertenecientes a esta parroquia el Tigre, Roncón, Jesús María, Cañales y el Limón.

Luego para llegar a la parroquia ABDON CALDERON tenemos que pasar por los sitios la madera, miguelillo, el jobo y la balsa. Calderón no se destaca tanto por sus ferias sabatinas y por su comida tradicional, también es importante por la elaboración de aguardiente a partir de guarapo, utilizando por sus extracciones la quijada (el trapiche), además muy practicado el deporte de peleas de gallos, lo que realizan en un coliseo acondicionado para esta actividad, también es muy importante la venta de morcilla ya que es una de las mejores del país.

La morcilla es una de las comidas más buscadas en este cantón ya que es una delicia al paladar , no solo lo buscan las personas cercana al lugar , sino también gente de otras provincias, este producto es elaborado del chancho.

También encontramos Bijagual que es un lugar que tiene maravillas como balneario de agua dulce, la comida entre otras.

Luego pasamos por el rodeo, y en el desvío podemos llegar a Rio Chico, muy antigua donde se elaboran artesanía como cesteras, hamacas y guitarras de laurel además se puede apreciar arquitectura antigua de las iglesia y sus viviendas.

En los recintos de Pinpiguasi y playa prieta, se dedican al cultivo, cría de ganado vacuno y equino, en playa prieta en la Hacienda Los Establos, encontramos una fábrica de guarapo, donde se realiza todo un proceso y cuyo producto final es el aguardiente, que es entregado y comercializado a las industrias que se dedican a la elaboración de esta producto para nuestro consumo.

Encontramos un hotel llamado rio chico, su producción principal es el coco, cacao y limón.

Parroquia Pueblo Nuevo.- su casco central es muy reducido, su gente se dedica a el cultivo del maíz, café, maní, productos de ciclo corto, además elaboran vasijas de barro cerca del cementerio. Son sitios de esta parroquia el gramal, los tigres, la jagua, los laureles, el cerro, palo quemado, cada fuego y tierra dura.

Parroquia Crucita.- “Crucita, ubicada a 27 km. de la capital Manabita, este balneario que cuenta con 13 km. de playa, los mismos que se extienden desde el límite del cantón Jaramijó hasta la desembocadura del Río Portoviejo”.¹¹

La economía de este balneario se sustenta en la pesca artesanal, la agricultura, y últimamente el turismo. Su planta turística se encuentra asentada a lo largo del Malecón, posee un clima muy agradable, su gastronomía es muy variada, sus alimentos se elaboran a base de mariscos, plátanos, maní, entre otros.

¹¹ Plan turístico de crucita 2005

Crucita es conocida por los deportes de Vuelo Libre como Alas Delta y Parapente en el sector de la Loma donde se han realizado campeonatos nacionales e internacionales. Por las condiciones climáticas que posee este balneario, es un sitio ideal para practicar deportes de vuelo libre; es así que en el sitio conocido como La Loma un mirador natural y especial por la confluencia de sus vientos, se dan cita los mejores deportistas y aventureros que buscan ponerse en contacto con el aire libre, quienes deseen volar podrán hacerlo con los instructores que están disponibles, pueden observar el ocaso y realizar las mejores tomas fotográficas. Las personas que les gustan de los deportes extremos pueden practicarlo los 365 días del año.

En esta misma parroquia podremos encontrar al Estuario.

Manglar la Boca

Un manglar ubicado en la desembocadura del Río Portoviejo, en donde existe 50 Has. De manglar, considerado hábitat de muchas especies de aves propias y migratorias, entre las que se destacan los pelícanos, fragatas, piqueros patas azules, loros, galleteras, palomas, patos María, gaviotas, etc.

Las aguas de este estuario están consideradas como las más nutritivas, condición especial que se le da la combinación del agua dulce del río con la salada del mar.

En el manglar habitan también muchos mariscos, moluscos y microorganismos: cangrejos, camarones, conchas, etc.

Este balneario nació como una población de pescadores cuya devoción a la Santa Cruz dio origen al nombre después en 1884 el Obispo Pedro Schumacher, confirmó el nombre en una visita en la que ubicó una Cruz donde hoy se levanta el templo parroquial, perteneciendo en ese tiempo a la parroquia Charapotó suscrita a Montecristi.

Su población está dedicada al turismo, la pesca artesanal y la agricultura. Posee un estuario denominado la Boca, ubicado en la desembocadura del Río Portoviejo donde podemos observar manglares y árboles, 50 especies de aves así encontramos a pelícanos, gaviotas, garzas blancas, galleteras, cangrejas, guacos, marías, patitas, pato cuervo, patillos, aves migratorias y otras especies que convierten al sector en lugar ideal para el estudio de la fauna marina.

Ubicación y extensión.

La parroquia Crucita se encuentra ubicada a 30 Km. de Portoviejo, a 80°33'27" de longitud occidental y a 0°15'7" de latitud sur, limita al Norte con San Clemente y San Jacinto, al Sur con el cantón Jaramijó, al Este con Charapotó, El Pueblito y Cañitas y al Oeste con el Océano Pacífico.

Recintos Turísticos de Crucita

Los Arenales, Las Gilces, Los Ranchos, La Sequita, Río Grande, Corre Agua, San Silvestre, Ciudadela Las Gilces, El Altillo, La Elvira, Los Tamarindos, Nueva Granada, Cabecera Parroquial.

Crucita es un balneario que tiene características físicas ambientales para practicar muchos deportes ya que sus condiciones geográficas lo permiten, cuenta con atractivos turísticos como: *Manglar La Boca*.- Formado por el estuario del Río Portoviejo, donde nace un bosque de manglar, hábitat de casi 50 especies de aves (piqueros patas azules, garzas, gallaretas, pelícanos, fragatas, patos marinos, pericos del pacífico, golondrinas, gaviotas, etc.).

Además posee un sendero arqueológico que recorre tolas arqueológicas que testifican 5,000 años de permanencia humana. (Plan Estratégico Turístico de Crucita 2005). Los trece kilómetros de playa que posee Crucita y más al Norte están las playas de: Los Arenales, Las Gilces y La Boca (desembocadura del Río Portoviejo). *El bosque de los ceibos*.- tiene una excitante pista de bici-Cross, con la

flora característica de la provincia de Manabí, lugar propicio para los amantes de la vegetación y la tranquilidad.

En este balneario también existe el lugar propicio para practicar los deportes de vuelo libre como Alas Delta y Parapente, ubicado en el sector denominado La Loma que por su exacta ubicación geográfica está entre los mejores lugares del mundo para la práctica de los deportes mencionados, dentro de Sudamérica es el lugar favorito por la constancia y duración del viento que permite a los pilotos mantener más horas de vuelo seguro, habiéndose realizado 7 campeonatos nacionales e internacionales de vuelo libre, además de este deporte la pasividad de sus olas permite también la perfecta practica del jet-sky, que es otro de los atractivos deportivos que Crucita ofrece a protagonistas y espectadores, también se puede desarrollar pesca deportiva. (Manabitas.com 2008).

El otro escenario natural y muy demandado se da a lo largo del Río Portoviejo, con aproximadamente 20 balnearios de agua dulce, de los cuales 4 se localizan en la zona urbana, así en la parroquia de Picoazá con 1 balneario (Presa Derivadora), 1 en la parroquia Simón Bolívar denominado el Guabito y 2 en Colón; los 15 restantes en las parroquias rurales.

Este balneario está dirigido por Crucitur que pertenece al municipio de Portoviejo.

2.1.10 TURISMO DE AVENTURA

Crucita La Bella

Crucita es parroquia urbana de Portoviejo desde el 25 de Mayo de 1978, tiene actualmente 12 mil habitantes y su población se dedica al turismo, pesca artesanal y la agricultura

Pueblo de pescadores ha desarrollado parte de su cotidianidad entorno a los vuelos del parapente y alas delta. A crucita se la considera como el destino principal en Ecuador y uno de los tres mejores lugares de América del Norte y del Sur.

El flujo de amantes de la altura comenzó hace 10 años cuando el cielo se empezó a salpicar, especialmente los fines de semana, de los colores de los parapentes.

Fiestas Populares: Fiestas de Parroquialización el 24 de julio; mes de la Cruz y Santa María en mayo y Fiesta de la Virgen de Guadalupe el 2 de diciembre.

Extensión: Cuenta con una extensión de 13 km. de playa, los mismos que se extienden desde el límite del cantón Jaramijó hasta la desembocadura del Río Portoviejo, conocido también como la Boca. El lugar de realización de parapente y alas delta es más o menos de 96 metros, ubicados al sureste de la playa.

Ubicación: Crucita se encuentra a 27 kilómetros de Portoviejo.

Atractivos

- El 90% del año es apto para volar, pero especialmente los fines de semana y feriados y con mayor incidencia en Octubre o Septiembre.

Clima: Mantiene las 2 estaciones, la invernal desde diciembre a mayo con temperaturas de 24 a 29 grados, la humedad relativa es del 20 al 30%.

- Se realiza el campeonato nacional de vuelo libre (parapente y alas delta).

El tiempo que los **parapentistas** pueden permanecer en el aire depende de su habilidad para utilizar las corrientes ascendentes.

- **Su gastronomía** es muy variada, sus alimentos se elaboran a base de mariscos, plátanos, maní, entre otros.

- **Artesanías:** En la vía a la parroquia Crucita, encontramos algunos sitios de comida tradicional, como objetos y artesanías de la zona, es así que en el sitio El Sosote, encontramos los talleres de tagua.

- **La Tagua:** Es una semilla que se la obtiene de la palma conocida como la tagua o marfil vegetal, este fruto es traído de la zona rural de Portoviejo, también se la conoce como la Mocochoa.

Una vez que la semilla es recogida, se lava, se seca, se corta en tajada, y está lista para la elaboración de una gran variedad de objetos como bisutería, llaveros, adornos, botones, entre otros.

Origen de su nombre

Su nombre se dice que lo lleva porque hace muchísimos años era un sitio en donde se velaba a la Virgen María y a la Santa Cruz en el mes de mayo, para los católicos el mes de María. Pedro Schumacher el Obispo a su llegada colocó una cruz en donde actualmente está el templo y desde ese momento se la llama Crucita. Está a tan solo 27 km de Portoviejo, es muy conocida porque es un lugar ideal para practicar deportes como el parapente.

En los últimos diez años ha alcanzado un desarrollo increíble por el potencial turístico debido a la hermosa playa, a la práctica de deportes de vuelo libre y acuático a la infraestructura que hoy posee y que la han convertido en un balneario al que todos queremos ir. Aquí también se desarrollará un ambicioso proyecto turístico denominado Balsamaragua de primera categoría en donde invertirán empresarios extranjeros

La Loma de Crucita

La Loma de Crucita es un lugar muy agradable y en él está ubicado un bar-restaurant de excelente calidad. Desde allí se toma vuelo para Alas Delta y Parapente y desde el 1 al 3 de Noviembre se realiza un Torneo de estos deportes. Crucita posee pocos sitios de alojamiento entre ellos están Casa Blanca, Hostal Sol, Alondra, Barandúa.

Habiéndose realizado 7 campeonatos nacionales e internacionales de vuelo libre, además de este deporte la posibilidad de sus olas permite también la perfecta practica del jet-sky, que es otro de los atractivos deportivos que Crucita ofrece a protagonistas y espectadores, (también se puede desarrollar pesca deportiva).

Ubicación

La Loma se encuentra ubicada en la parroquia Crucita, conocido como Crucita la Bella.

Biodiversidad

Gracias a sus manglares y árboles originarios del sector se ha convertido en un magnífico hábitat donde existe más de 40 especies de aves, existiendo el

pelícano, las gaviotas, las garzas blancas, galletera, cangrejas, guacos, patitas, marinas, pato cuervo, Patillos, aves migratorias y otras especies que convierten al sector en lugar ideal para el estudio de la fauna marina.

Descripción

La Loma: que por su exacta ubicación geográfica está entre los mejores lugares del mundo para la práctica de los deportes mencionados, dentro de Sudamérica es el lugar favorito por la constancia y duración del viento que permite a los pilotos mantener más horas de vuelo seguro.

El balneario es privilegiado por la naturaleza desde el sitio La Loma hasta la Boca denominada así por ser el lugar donde el río Portoviejo desemboca sus aguas hacia el mar, convirtiéndose en morada de varias especies de pájaros y peces.

Se puede disfrutar de este hermoso balneario, de la calidez de su gente, sus deliciosas comidas como el famoso ceviche de pinchagua y sus inolvidables paisajes, sitio perfecto para sus vacaciones y descanso.

Crucita: También presenta la alternativa del turismo de aventura y ecológico en la misma **loma:** donde existe un sendero que invita a los excursionistas a disfrutar de una preciosa vista. (Municipio de Portoviejo 2012)

2.1.11 Turismo Cultural en Crucita

Área del Bosque Seco, también conocido como el sendero ecológico, al comenzar el recorrido nos encontraremos con senderos amplios, puentes contruidos con materiales propios de la zona, escalinatas y pasamanos que le dan al lugar un encanto natural. Existen árboles gigantescos con formas extrañas como: el ceibo, palo santo y otros; leyendas sobre duendes y al llegar a la sima admiraremos a la ciudad enclavado entre colinas. Si la suerte acompaña a los excursionistas podrán avistar animales, como las ardillas, gatos de monte, mulas de monte, iguanas, monos, guacharacas y otros; diversas especies de aves tales como perdis, Valdivia, búhos, negrofinos, etc.

Durante el ascenso a la colina se realizan varias paradas, en sitios establecidos como de descanso, entonces el pequeño tiempo libre es aprovechado por los Guías para dar una breve charla sobre la protección al Ambiente, la Capa de Ozono, la disposición adecuada de desechos, etc.

Te invitamos a que seas parte de la aventura de descubrir un rincón de tu ciudad, que no conoces, hablaremos del medio ambiente, de la necesidad de preservar libre de contaminación nuestro entorno; es una experiencia inolvidable de la que no te arrepentirás.

En la parroquia Crucita, en el recinto Los Arenales se celebran desde el 24 de Junio; consiste en una procesión en barco que les realizan a los santos de San Pedro y San Pablo, como agradecimiento a la pesca y agricultura que obtienen cada año. Su salida se realiza en los arenales, recinto perteneciente a la parroquia Crucita, y su recorrido se extiende desde el límite cantonal de Jaramijó hasta la desembocadura del río Portoviejo. En estos recorridos se lleva en barco a los santos, la música o banda de pueblo, bebida y comida que se brinda a los invitados que participan de la procesión.

Ubicación

Las Fiestas de San Pedro y San Pablo la festejan en las parroquias Crucita, Los Arenales, San Pablo y Picoazá.

Fecha de Celebración

Las Fiestas de San Pedro y San Pablo se celebran el 24 de Junio de cada año.

Descripción

Además de realizarse en Crucita, se realizan en las parroquias san pablo y Picoazá, en esta última se celebra estas fiestas desde el siglo XIX. Estas festividades consiste en la entrada, el encuentro, la noche de los Pediros, cambio de mando, noche de

Los Pablos, la gran misa pontificia, la entrega de nota que realizan los dos gobiernos, esto es gobierno de negros y blancos. Se organiza una caravana de los

funcionarios de los dos gobiernos y se entrega oficialmente los nombramientos de ambos gobiernos.

Fiestas y creencias vivas: La tradición de las Fiestas de San Pedro y San Pablo se revive como todos los años en varios lugares de Manabí y, desde luego, también en la Parroquia San Pablo de Portoviejo, donde los palacios de los Gobiernos Constitucionales de Negros y Blancos se levantan recordando la vigencia de estas celebraciones.

Se trata de festividades que nacen de convicciones religiosas y mezclan elementos del acervo popular muy especiales, que además se van arraigando fuertemente en las comunidades donde tienen lugar.

Con ayudas solidarias: Las fiestas sirven también como punto de partida de todo un año de actividad social que desarrollan las autoridades de cada gobierno.

Atractivos

- **Vísperas de fiestas de San Pedro y San Pablo:** Realizan quema de chamizas, bailes, bandas, juegos pirotécnicos, comparsas, platos tradicionales, entre otros, en la mayoría de los pueblos del callejón interandino. Similares celebraciones en muchos lugares de la Costa, pero sin chamiza o quemazón.

- **Procesión acuática de San Pedro y San Pablo:** En Crucita (Manabí), Santa Rosa (Salinas, Guayas); otras celebraciones en Manta, Jaramijó y Montecristi (Manabí).

Leyendas

Los Castigos: Desde el principio de las festividades, en Montecristi se identificó a San Pablo como quien tenía poder sobre las serpientes y por ello, muchos lo invocan para librarse de estos ofidios que pueblan los campos.

Esto se vincula con algunos castigos que, dicen los devotos del Apóstol, sufren quienes se niegan a aceptar alguna responsabilidad en los Gobiernos.

Ane Cedeño, Ministro de Obras Públicas del Gobierno de Blancas de San Pablo recuerda algunos casos: Hubo una mujer que aceptó primero su responsabilidad y luego quiso librarse, y le dio un aneurisma cerebral, aunque luego se compuso.

Otra aceptó un cargo y luego un pariente la mandó a buscar para llevarla a otro país, pero le dieron hemorragias y al final no pudo irse.

Es por ello que a nadie se le ocurre tratar de librarse, porque, leyenda o no, la culebra puede perseguir a quien deserta.

En la parroquia Crucita, en el recinto Los Arenales se celebran desde el 24 de Junio; consiste en una procesión en barco que les realizan a los santos de San Pedro y San Pablo, como agradecimiento a la pesca y agricultura que obtienen cada año. Su salida se realiza en los arenales, recinto perteneciente a la parroquia Crucita, y su recorrido se extiende desde el límite cantonal de Jaramijó hasta la desembocadura del río Portoviejo.

En estos recorridos se lleva en barco a los santos, la música o banda de pueblo, bebida y comida que se brinda a los invitados que participan de la procesión.

2.1.12 .ESQUEMAS LEGALES PARA LA CONFORMACIÓN DE CENTROS

TURÍSTICOS

LEY DE TURISMO

GENERALIDADES

Art. 1.- La presente Ley tiene por objeto determinar el marco legal que regirá para la promoción, el desarrollo y la regulación del sector turístico; las potestades del Estado y las obligaciones y derechos de los prestadores y de los usuarios.

Art. 2.- Turismo es el ejercicio de todas las actividades asociadas con el desplazamiento de personas hacia lugares distintos al de su residencia habitual, sin ánimo de radicarse permanentemente en ellos.

Art. 3.- Son principios de la actividad turística, los siguientes:

- a) La iniciativa privada como pilar fundamental del sector; con su contribución mediante la inversión directa, la generación de empleo y promoción nacional e internacional;
- b) La participación de los gobiernos provincial y cantonal para impulsar y apoyar el desarrollo turístico, dentro del marco de la descentralización;
- c) El fomento de la infraestructura nacional y el mejoramiento de los servicios públicos básicos para garantizar la adecuada satisfacción de los turistas;
- d) La conservación permanente de los recursos naturales y culturales del país; y,
- e) “La iniciativa y participación comunitaria indígena, campesina, montubia o afro ecuatoriana, con su cultura y tradiciones preservando su identidad, protegiendo su ecosistema y participando en la prestación de servicios turísticos, en los términos previstos en esta Ley y sus reglamentos”.¹²

Art. 2.- Turismo es el ejercicio de todas las actividades asociadas con el desplazamiento de personas hacia lugares distintos al de su residencia habitual, sin ánimo de radicarse permanentemente en ellos.

Art. 3.- Son principios de la actividad turística, los siguientes:

- a) La iniciativa privada como pilar fundamental del sector; con su contribución mediante la inversión directa, la generación de empleo y promoción nacional e internacional;
- b) La participación de los gobiernos provincial y cantonal para impulsar y apoyar el desarrollo turístico, dentro del marco de la descentralización;
- c) El fomento de la infraestructura nacional y el mejoramiento de los servicios públicos básicos para garantizar la adecuada satisfacción de los turistas;
- d) La conservación permanente de los recursos naturales y culturales del país; y,
- e) La iniciativa y participación comunitaria indígena, campesina, montubia o afro ecuatoriana, con su cultura y tradiciones preservando su identidad, protegiendo su ecosistema y participando en la prestación de servicios turísticos, en los términos previstos en esta Ley y sus reglamentos.

¹² Ley 97. Ley de turismo. Decreto ejecutivo 1494 publicado en el registro oficial 309 19 de abril del 2011

Art. 4.- La política estatal con relación al sector del turismo, debe cumplir los siguientes objetivos:

- a) Reconocer que la actividad turística corresponde a la iniciativa privada y comunitaria o de autogestión, y al Estado en cuanto debe potencializar las actividades mediante el fomento y promoción de un producto turístico competitivo;
- b) Garantizar el uso racional de los recursos naturales, históricos, culturales y arqueológicos de la Nación;
- c) Proteger al turista y fomentar la conciencia turística
- d) Propiciar la coordinación de los diferentes estamentos del Gobierno Nacional, y de los gobiernos locales para la consecución de los objetivos turísticos;
- e) Promover la capacitación técnica y profesional de quienes ejercen legalmente la actividad turística;
- f) Promover internacionalmente al país y sus atractivos en conjunto con otros organismos del sector público y con el sector privado; y,
- g) Fomentar e incentivar el turismo interno

2.1 Desarrollo socioeconómico

2.2.1 El Desarrollo Socioeconómico

El Desarrollo Socioeconómico es un proceso en el cual nos da como resultado una mejor calidad de vida para los individuos que conforman un país o que están dentro de un mismo territorio, para eso es necesario una explotación racional de los recursos del planeta, siempre y cuando esta sea destinada para beneficio de la humanidad de tiempo presente y futuro. La humanidad hoy en día enfrenta una problemática, esta se refiere al antiguo concepto de desarrollo socioeconómico ya que el mismo quedo en el pasado, y ahora se discute mas sobre los retos que constituye un desarrollo sustentable.

El desarrollo socioeconómico es la capacidad de países o regiones para crear riqueza a fin de promover y mantener la prosperidad o bienestar económico y social de sus habitantes. Se conoce el estudio del desarrollo económico como la economía del desarrollo. La política pública generalmente apunta al crecimiento

continuo y sostenido económico, y la extensión de la economía nacional de modo que 'los países en vía de desarrollo' se hagan 'países desarrollados'. El proceso de desarrollo socioeconómico supone ajustes legales e institucionales que son hechos para dar incentivos para fomentar innovaciones e inversiones con el propósito de crear un eficiente sistema de producción y un sistema de distribución para los bienes y los servicios. Para entender por qué ahora solo 1/5 del mundo se considera "desarrollado" (principalmente Japón, Europa Occidental, Estados Unidos,

Origen

El origen del desarrollo socioeconómico (que tradicionalmente se había denominado economía social) se puede fijar en la primera mitad del siglo XVIII, mientras que la economía política data de la primera mitad del siglo XVII, aunque habrá que esperar a Adam Smith para hablar propiamente del nacimiento de la economía como ciencia. Por otro lado, hay que tener en cuenta que el segundo tratado relevante de economía política es en el año 1755 y el primero de economía social en 1736. Así pues, podemos aventurarnos a decir que la economía social ha estado siempre presente en el desarrollo del pensamiento económico. A principio de la historia, los bienes para satisfacer las necesidades humanas se producían en el seno de cada familia en régimen de auto consumo. Todos sus miembros colaboraban en la fabricación de todo lo necesario para subsistir.

Con la revolución Industrial nacieron nuevas empresas, hasta las de hoy que se dedican a grandes producciones de bienes y servicios.

Características

Su principal característica es el crecimiento económico, político y social de un país o región el cual se mide por medio de indicadores diversos como el PIB que mide la cantidad de bienes y servicios producidos en un año determinado, el ingreso per cápita de la población, la cantidad de viviendas y hospitales construidos, la energía eléctrica producida, su infraestructura, pero sobre todo por el grado de escolaridad alcanzado en su sociedad, los cuales en suma generan desarrollo

económico con estabilidad social y política y un crecimiento económico sostenido a mediano y largo plazos, sin los cuales no habría desarrollo, ni el bienestar social deseados.

Objeto

El desarrollo Socioeconómico asume que la Economía está inmersa en la realidad social y cultural y que no es un sistema cerrado y auto contenido. Después recalcaría que los intereses que generan comportamientos competitivos no son necesariamente complementarios y armónicos. El desarrollo Socioeconómico asume también que los mecanismos de decisión que usan los individuos están influenciados por valores, emociones, juicios y prejuicios, así como por afinidades culturales y otros condicionamientos, y no simplemente por un preciso cálculo de interés propio. En este sentido, no se presupone que los sujetos económicos actúen siempre racionalmente o que estén motivados principalmente por el propio interés o por el placer. Metodológicamente el desarrollo Socioeconómico valora de igual forma los mecanismos inductivos y deductivos.

2.1.2. Desarrollo Socioeconómico en Ecuador

El proceso de acumulación no ha seguido la vía clásica. (Europa s.XVI)

“Su formación ha estado subordinada a las necesidades de acumulación de las metrópolis, ha sido dependiente. Las relaciones salariales las encontramos en la producción y exportación del cacao, que se convierte en el eje del proceso de acumulación.”¹³

A la par se produce un proceso de despoje de la tierra a los campesinos y pequeños productores. En aquella época comenzaba a desarrollarse el capital monopolista.

¹³ Diccionario de economía

2.2.3. Concepto y definición de emprendimiento

“El emprendimiento es un término últimamente muy utilizado en todo el mundo. Aunque el emprendimiento siempre ha estado presente a lo largo de la historia de la humanidad, pues es inherente a ésta, en las últimas décadas, éste concepto se ha vuelto de suma importancia, ante la necesidad de superar los constantes y crecientes problemas económicos”.¹⁴

La palabra emprendimiento proviene del francés entrepreneur (pionero), y se refiere a la capacidad de una persona para hacer un esfuerzo adicional por alcanzar una meta u objetivo, siendo utilizada también para referirse a la persona que iniciaba una nueva empresa o proyecto, término que después fue aplicado a empresarios que fueron innovadores o agregaban valor a un producto o proceso ya existente

En conclusión, emprendimiento es aquella actitud y aptitud de la persona que le permite emprender nuevos retos, nuevos proyectos; es lo que le permite avanzar un paso más, ir más allá de donde ya ha llegado. Es lo que hace que una persona esté insatisfecha con lo que es y lo que ha logrado, y como consecuencia de ello, quiera alcanzar mayores logros.

2.2.4. Importancia del emprendimiento.

El emprendimiento hoy en día, ha ganado una gran importancia por la necesidad de muchas personas de lograr su independencia y estabilidad económica. Los altos niveles de desempleo, y la baja calidad de los empleos existentes, han creado en las personas, la necesidad de generar sus propios recursos, de iniciar sus propios negocios, y pasar de ser empleados a ser empleadores.

¹⁴ VALENCIA Robinzon José. Importancia del emprendimiento.2009

Todo esto, sólo es posible, si se tiene un espíritu emprendedor. Se requiere de una gran determinación para renunciar a la estabilidad económica que ofrece un empleo y aventurarse como empresario, mas aun sí se tiene en cuenta que el empresario no siempre gana como si lo hace el asalariado, que mensualmente tiene asegurado un ingreso mínimo que le permite sobrevivir.

En muchos países (Casi todos los países Latinoamericanos), para muchos profesionales, la única opción de obtener un ingreso decente, es mediante el desarrollo de un proyecto propio. Los niveles de desempleo, en gran parte de nuestras economías, rondan por el 20%, por lo que resulta de suma urgencia buscar alternativas de generación de empleo, que permitan mejorar la calidad de vida de la población.

Los gobiernos han entendido muy bien la importancia del emprendimiento, tanto así, que han iniciado programas de apoyo a emprendedores, para ayudarles en su propósito de crear su propia unidad productiva.

Casi todos los países, tienen entidades dedicadas exclusivamente a promover la creación de empresas entre profesionales, y entre quienes tengan conocimiento específico suficiente para poder ofertar un producto o un servicio.

La oferta de mano de obra, por lo general crece a un ritmo más acelerado de lo que crece la economía, por lo que resulta imposible poder ofrecer empleo a toda la población. Teniendo en cuenta que nuestros estados, no tienen la capacidad de subsidiar el desempleo como sí lo pueden hacer algunos países europeos, la única alternativa para garantizar a la población el acceso a los recursos necesarios para su sustento, es tratar de convertir al asalariado en empresario.

Ante estas circunstancias económicas, el emprendimiento es el salvador de muchas familias, en la medida en que les permite emprender proyectos productivos, con los que puedan generar sus propios recursos, y les permita mejorar su calidad de Vida.

Sólo mediante el emprendimiento se podrá salir triunfador en situaciones de crisis. No siempre se puede contar con un gobierno protector que este presto a ofrecer ayuda durante una crisis. El emprendimiento es el mejor camino para crecer económicamente, para ser independientes, y para tener una calidad de vida acorde a nuestras expectativas lo cual implica desarrollar una Cultura del emprendimiento encaminada a vencer la resistencia de algunas personas a dejar de ser dependientes.

2.2.5 EL CONCEPTO DE DESARROLLO SUSTENTABLE

“El concepto de desarrollo sustentable, según la declaración de la Conferencia de la ONU sobre Medio Ambiente y desarrollo de Río de Janeiro, en 1992, se refiere a: El derecho al desarrollo debe ejercerse en forma tal, que responda equitativamente a las necesidades de desarrollo y ambientales de las generaciones presentes y futuras. Este concepto ha permeado a los diversos sectores sociales en la mayoría de los países, desde agencias internacionales, gobiernos y organizaciones no gubernamentales”.¹⁵

Esto ha logrado que se realicen, desde su concepción como concepto hasta nuestros días, varias reuniones o cumbres de orden mundial, para tratar los asuntos y proponer nuevas políticas de crecimiento económico a nivel mundial.

Nuestro Futuro Común En 1987, la publicación del informe final de la Comisión Mundial del Medio Ambiente y Desarrollo (conocido como Informe Brundtland), titulado Nuestro Futuro Común, llamó la atención al mundo sobre la urgente necesidad de encontrar formas de desarrollo económico que se sostuvieran, sin la reducción dramática de los recursos naturales ni daños al ambiente.

¹⁵ Medio ambiente y desarrollo sostenible. Más allá del informe Brundtland ((33pg) Marcial Pons. 1.600 pts.).1977

Este reporte marcó su importancia al definir el concepto de desarrollo sustentable y sus tres principios esenciales: protección ambiental y equidad social. Para cumplir con esas condiciones, serían indispensables cambios tecnológicos y sociales.

Este reporte fue definitivo en la decisión de la Asamblea General de las Naciones Unidas, para convocar a la Cumbre sobre el Medio Ambiente y el Desarrollo, dada la necesidad de redefinir el concepto de desarrollo, para que incluyera el desarrollo socioeconómico y detuviera el deterioro del medio ambiente. Esta nueva definición podría surgir solamente de alianzas entre los países desarrollados y en desarrollo. Cumbre de la Tierra Es la Conferencia de las Naciones Unidas sobre el Medio Ambiente y Desarrollo (CNUMAD), conocida como Cumbre de la Tierra, se celebró en Río de Janeiro, Brasil en 1992.

Los objetivos fundamentales de la Cumbre eran lograr un equilibrio justo entre las necesidades económicas, sociales y ambientales de las generaciones presentes y futuras; y sentar las bases para una asociación mundial entre los países desarrollados y en desarrollo, así como entre los gobiernos y los sectores de la sociedad civil, enfocadas en la comprensión de las necesidades y los intereses comunes. Ahí, 172 gobiernos, incluidos 108 jefes de Estado y de Gobierno, aprobaron tres acuerdos que habrían de regir el Programa 21:

Medio Ambiente y el Desarrollo, que define los derechos y las obligaciones de los estados respecto a principios básicos sobre medio ambiente y desarrollo e Incluye las siguientes ideas: los Estados tienen el derecho soberano de aprovechar sus propios recursos, pero no han de causar daños al medio ambiente de otros estados; la eliminación de la pobreza y la reducción de las disparidades en los niveles de vida de todo el mundo, son indispensables para el desarrollo sostenible y la plena participación de la mujer, es imprescindible para lograr el desarrollo sostenible.

Se incluyó la Declaración de Principios Relativos a los Bosques, que consiste en las directrices para la ordenación más sostenible de los bosques en el mundo. Se abrieron a la firma dos instrumentos con fuerza jurídica obligatoria: la Conferencia Marco sobre Cambio Climático (Kioto, Japón) y el Convenio sobre la Diversidad Biológica.

Al mismo tiempo, se iniciaron negociaciones con miras a una Convención de Lucha contra la Desertificación, que entró en vigor en 1996. Río +10 La Comisión sobre Desarrollo Sostenible de las Naciones Unidas (CDS) organizó a diez años de la Cumbre de Río, la Conferencia Mundial sobre Desarrollo Sostenible 2002 en Johannesburgo, Sudáfrica. Esta cumbre reunió a jefes de estado y evaluaron el progreso del establecimiento de la Agenda 21, un plan de acción mundial para promover el desarrollo sostenible, a una escala local, nacional, regional e internacional.

La meta general de la Cumbre fue revigorizar el compromiso mundial hacia el desarrollo sostenible y la cooperación Norte-Sur; así como, elevar la solidaridad internacional para la ejecución acelerada de la Agenda 21. Uno de los logros en esta reunión establece que existe la necesidad de crear metas regionales y nacionales para el uso de energía renovable. Se acordó que para el 2008 se llevará a cabo un encuentro internacional para el manejo de químicos, su clasificación y etiquetado.

Estableciéndose además para el 2020 que los gobiernos producirán y utilizarán los productos químicos de tal forma que no afecten la salud humana. Los líderes del mundo aprobaron la iniciativa sobre el desarrollo sostenible en África, apoyando regenerar la agricultura y la pesca, así como el implementar las estrategias sobre seguridad alimenticia a partir del 2005. Para invertir la tendencia actual de pérdida de la biodiversidad para el 2010 se creó un convenio entre el Grupo de Países Mega diversos Afines, formado por Bolivia, Brasil, China, Costa Rica, Colombia; Ecuador, Filipinas, India, Indonesia, Kenia, México, Malasia, Perú,

Sudáfrica y Venezuela; quienes acordaron una agenda para el desarrollo sustentable, la conservación y uso de la diversidad biológica, incluyendo los recursos genéticos y la protección al conocimiento tradicional.

Se acordó la iniciativa para detener las prácticas de pesca destructiva y el establecimiento de áreas marinas protegidas y redes para el año 2012, con la que los estados insulares reducirán y prevendrán el desperdicio y la contaminación realizando, antes del 2004, iniciativas enfocadas en la implementación del Programa de Acción Mundial para la protección del medio marino frente a las actividades realizadas en tierra, aguas y zonas costeras.

Se reconoció la necesidad de considerar a la ética y diversidad cultural en la implementación de la Agenda 21 y se destacó la necesidad de desarrollar políticas para mejorar el bienestar cultural, económico y físico de los pueblos indígenas.

Fuentes de información

Los términos desarrollo sostenible, desarrollo perdurable y desarrollo sustentable se aplican al desarrollo socioeconómico, y su definición se formalizó por primera vez en el documento conocido como *Informe Brundtland (1987)*, fruto de los trabajos de la Comisión, creada en Asamblea de las Naciones Unidas en 1983. Dicha definición se asumió en el Principio 3º de la Declaración de Río (1992).

Es a partir de este informe cuando se acotó el término inglés *sustainable development*, y de ahí mismo nació la confusión entre si existe o no diferencia alguna entre los términos *desarrollo sostenible* y *desarrollo sustentable*. A partir de la década de 1970, los científicos empezaron a darse cuenta de que muchas de sus acciones producían un gran impacto sobre la naturaleza, por lo que algunos especialistas señalaron la evidente pérdida de la biodiversidad y elaboraron teorías para explicar la vulnerabilidad de los sistemas naturales (Boullón, 2006:20).

Por otro lado, el desarrollo también se puede medir en términos económicos dividiendo el Producto Interno Bruto (PIB) o Producto Nacional Bruto (PNB) entre la población total del País, lo que arroja el Producto Per- Cápita. Se dice que hay crecimiento económico cuando la tasa de crecimiento del PIB es mayor a la tasa de crecimiento de la población; es decir, cuando crece el producto per cápita. La innovación tecnológica se ha convertido en el paradigma del desarrollo puesto que el incremento del número de trabajadores tiene un límite óptimo, más allá del cual el incremento productivo se detiene y comienza un proceso de reversión productiva mientras que el avance tecnológico aparece como una fuente inagotable de alternativas.

Por este motivo se suele concebir al desarrollo como resultado casi mecánico de la tecnificación, lo que es inexacto y a veces erróneo.

Algunos problemas derivados de las concepciones anteriores son:

1. Etnocentrismo de las formulaciones relacionadas con el bienestar.
2. Cuando se introduce la discusión sobre los niveles de bienestar también lo hace una perspectiva etnocéntrica debido a que la evaluación sobre el bienestar y sus niveles pasa por juicios de valor relacionados con la determinación de lo que es beneficioso y qué no lo es.
3. Insuficiencia de los indicadores del crecimiento económico para evaluar el desarrollo, y
4. Deficiente valuación de los efectos ambientales de la tecnificación.

2.3. Hipótesis

2.3.1. Hipótesis general.

Los atractivos turísticos influyen en el desarrollo socioeconómico del cantón Portoviejo.

2.3.2. Hipótesis específicas

1. Los atractivos turísticos del Cantón Portoviejo poseen servicios básicos deficientes.
2. Los organismos no gubernamentales y gubernamentales dan poco impulso al desarrollo de la actividad turística del cantón Portoviejo.
3. La actividad que se genera en los atractivos turísticos inciden en el desarrollo socioeconómico de los habitantes que se dedican a esta actividad.

2.2.3 Unidades de observación y análisis

- 30 Empleados de los centros turísticos
- 22 Propietarios de los centros turísticos
- 218 Turistas de los centros turísticos

2.3.4. Variables

Variables independientes

Atractivos turísticos

Variable dependiente

Desarrollo Socioeconómico

Variables	Conceptualización	Indicadores	Ítems	Técnicas de verificación
<p>Variable independiente: Atractivos turísticos</p>	<p>Los atractivos turísticos entendido como una actividad sustentable y sostenida</p>	<ul style="list-style-type: none"> • Inventario de zonas adecuadas • Infraestructura instaladas • Infraestructura vial • Tipos de turistas 	<p>¿Cuál es el nivel de infraestructura? ¿Es eficiente el recurso humano? ¿Qué tipos de turistas son los visitantes?</p>	<p>Entrevistas a los propietarios de los lugares instalados Entrevista a los directores de los organismos de turismo de la provincia Encuesta a los turistas</p>
<p>Variable dependiente: Desarrollo socioeconómico del Cantón Portoviejo</p>	<p>Demostrar la oportunidad de crecimiento que representa esta actividad en el cantón</p>	<ul style="list-style-type: none"> • Nivel de ingresos • Nivel de educación • Migración • Calidad de vida 	<p>¿Cuál es el nivel de ingresos? ¿Qué nivel de educación poseen los habitantes? ¿Cuál es el porcentaje de migración del campo a la ciudad?</p>	<p>Encuestas a los lugareños Entrevista</p>

Capítulo III

Marco Metodológico

3.1.- MODALIDAD DE LA INVESTIGACIÓN

De Campo. Porque la investigadora se trasladó a los Centros Turísticos rurales del cantón Portoviejo

Bibliográfica. Puesto que se acudió a fuentes de información como textos, revistas, artículos publicados en el internet, entre otros, que guardaron relación directa con la problemática de estudio.

3.2.- TIPOS DE INVESTIGACIÓN

Exploratoria. Se la realizó a través de un sondeo previo que permitió obtener una idea general que orientó a la investigadora al logro de los objetivos. Esta exploración permitió recoger criterios de los propietarios, empleados, funcionarios públicos y turistas que orientaron la realización del trabajo investigativo.

Descriptiva. Se estudió de manera concreta y directa, la magnitud del problema con sus características, causas y efectos así, como otras implicaciones que se derivan de la problemática.

Explicativa. Se analizaron las relaciones entre causa y efecto, antecedente y consecuente de los hechos y fenómenos que caracterizan el problema; además se plantearon hipótesis tendente a la verificación de relaciones explicativa causales.

Cualicuantitativa. Se realizaron representaciones estadísticas luego de la cuantificación de los datos obtenidos en el proceso investigativo, mismos que

desembocaron en un análisis e interpretación que luego fueron sintetizados en conclusiones y recomendaciones.

Propositiva. Luego de realizar el informe de la investigación se planteó una propuesta de cambio que permitirá enfrentar el problema.

3.3.- MÉTODOS

Científico. Por ser una investigación objetiva, única, con reglas y procedimientos que brindaron confiabilidad y validez al trabajo investigativo. En este proceso se ha observado una realidad, se ha identificado un problema, se ha hecho una descripción y análisis, se verificaron hipótesis mediante los resultados obtenidos en la recolección de datos, permitiendo a la vez establecer conclusiones finales del proceso investigativo.

Inductivo deductivo. Puesto que se partió de hechos concretos y particulares hasta llegar a principios generales y viceversa. Este proceso permitió centrar la atención en el objeto de estudio a través de la observación, comparación, abstracción y generalización, pasos que fueron analizados considerando los puntos de vista del equipo de investigadoras a la luz del marco teórico.

Analítico sintético. Se realizó un estudio de cada una de las variables con sus respectivas categorías, partiendo de la observación del problema, planteamiento de hipótesis, verificación a través de los resultados que se obtuvieron. La síntesis complementó el estudio y análisis del problema investigado, puesto que una vez obtenidos y debatidos los resultados se realizaron, las respectivas verificaciones y conclusiones.

3.4.- TÉCNICAS

- ◆ Encuesta a empleados, propietarios y turistas
- ◆ Entrevista a los funcionarios públicos

3.5.- INSTRUMENTOS

- ◆ Formulario de Encuesta
- ◆ Guía de Entrevista

3.6.- MUESTRA

El tamaño de la muestra de turistas que visitan los centros turísticos rurales en Portoviejo será tomadas bajo las siguientes condiciones:

El error muestral que es del 8%; nivel de confiabilidad que es del 99% y la proporción de personas que se presumen visitan los centros turísticos rurales de Portoviejo

$$H = \frac{Z^2 pq}{E^2}$$

Simbología

n= tamaño de la muestra

z = nivel de confiabilidad del 99% _ que equivale a 2.58

p = Porcentaje de aceptación del 30%

q= Porcentaje de no aceptación del 70%

e= error de muestreo del 8%_ 0.008%

Ejercicio

$$N \frac{2.58. (0.30 (0.70))}{0.0008}$$

$$N \frac{1.39776}{0.000064}$$

n= 218 //

3.7.- RECOLECCIÓN DE LA INFORMACIÓN

La información fue recogida de las fuentes primarias: Propietarios, empleados, turistas y funcionarios públicos a través de la encuesta y entrevista.

De las fuentes secundarias se tomó la información para la sustentación del marco teórico.

3.8.- PROCESAMIENTO DE LA INFORMACIÓN

Una vez obtenida la información de campo se procedió a tabularla, organizarla, sistematizarla y representarla en cuadros y gráficos para luego interpretarla, verificar hipótesis y elaborar conclusiones y recomendaciones y a la vez plantear la propuesta alternativa en base a los resultados obtenidos.

Capítulo IV
Análisis e interpretación de los resultados

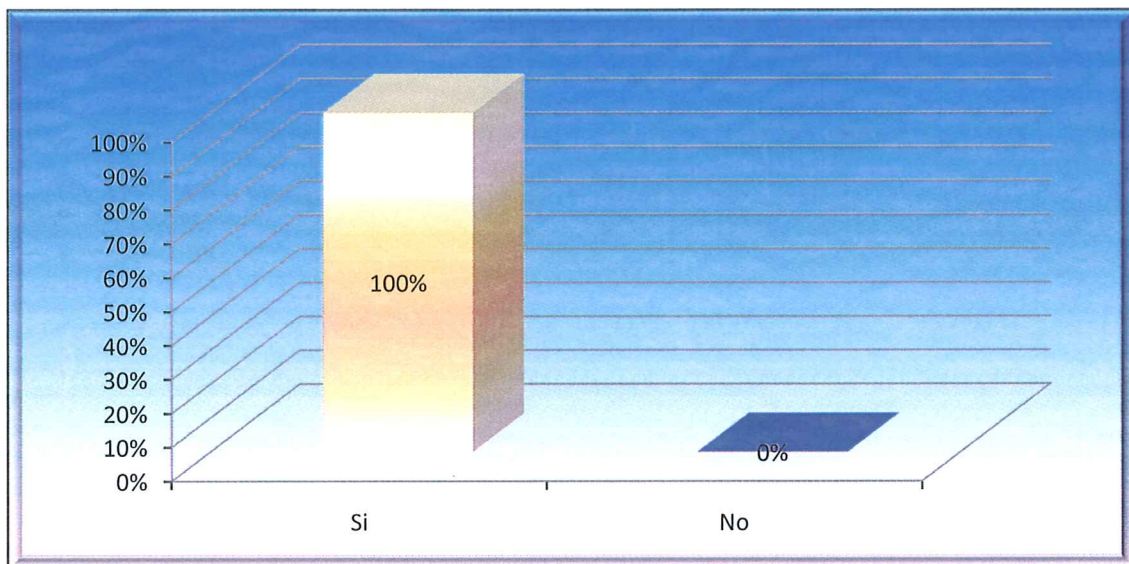
RESULTADOS DE LA INVESTIGACIÓN
ENCUESTAS REALIZADAS A LOS TURISTAS

¿Realiza viajes de turismo?

CUADRO # 1

Alternativas	Frecuencia	Porcentaje
Si	218	100%
No	0	0%
Total	218	100%

Gráfico # 1



Fuente: Turistas

Elaboración: Lorena Santos

Análisis e interpretación de los gráficos

Consultados a los turistas sobre la pregunta ¿si realizan viaje de turismo? El 100% respondió que sí, datos que indican una participación masiva del sector rural.

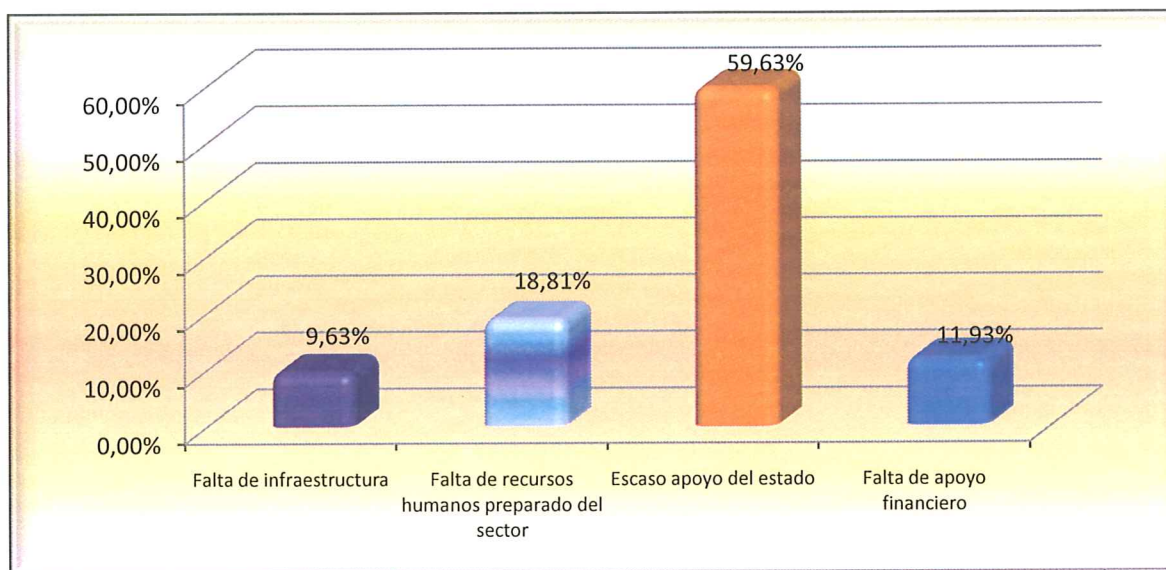
A lo largo del tiempo se han propuesto muchas definiciones del término turismo, aunque éstas suelen incidir en una serie de aspectos tales como la idea de desplazamiento o el motivo de la estancia. No obstante, cabe destacar que el sector turístico es muy complejo puesto que, por un lado, la delimitación del área que comprende es confusa debido a que las actividades o los subsectores que forman parte del mismo son heterogéneos y, por otro, existen múltiples y complejas interrelaciones entre los mismos elementos que lo constituyen.

¿Cuáles cree Ud. que son los principales problemas del turismo en Portoviejo?

Cuadro # 2

Alternativa	Turistas	
	Frecuencia	Porcentaje
Falta de infraestructura	21	9.63%
Falta de recursos humanos preparado del sector	41	18.81%
Escaso apoyo del estado	130	59.63%
Falta de apoyo financiero	26	11.93%
Total	218	100%

Gráfico #2



Fuente: Turistas

Elaboración: Lorena Santos

Análisis e interpretación de los gráficos

A la pregunta dirigida a los turistas ¿Cuáles cree Ud. que son los principales problemas del turismo? : Falta de infraestructura: turistas 9.63%, falta de recursos humanos preparado del sector: turistas 18.81%, turistas 59.63%, falta de apoyo financiero: 11.93, Resultados que permiten deducir que los principales problemas del turismo son la falta de infraestructura, poco apoyo del Estado y escasos recursos financieros.

El turismo suele ser dirigido y atendido por los mismos propietarios de los campos o las estancias. Estos propietarios, por lo general, muestran al visitante las actividades agrícolas que son típicas de la vida rural.

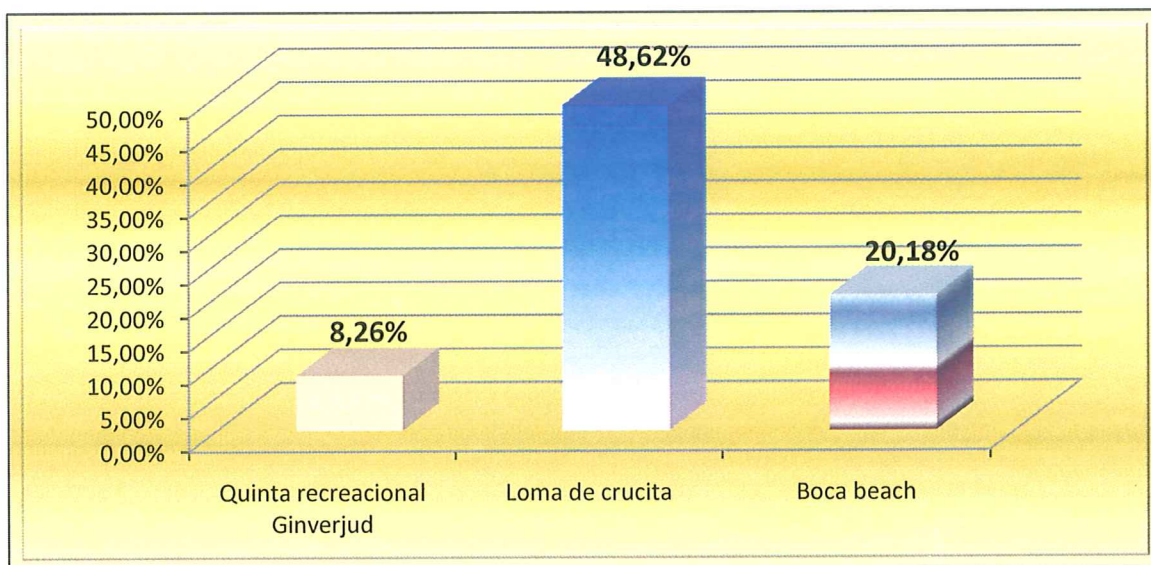
Es habitual que el turismo propicie un acercamiento entre los habitantes de las ciudades y las comunidades campesinas. Mientras los turistas disfrutan del ambiente natural y aprenden sobre las labores del campo, las comunidades receptoras se benefician al recibir los ingresos generados por la actividad turística.

¿Cuáles de estos centros turísticos son sus preferidos?

CUADRO # 3

Alternativa	Frecuencia	Porcentaje
Quinta recreacional Ginverjud	12	8.26%
Loma de crucita	106	48.62%
Boca beach	100	20.18%
Total	218	100%

Gráfico #3



Fuente: Turistas

Elaboración: Lorena Santos

Análisis e interpretación de los gráficos

Los turistas encuestados sobre ¿Cuál de estos centros turísticos son sus preferidos? Contestaron el 48.62% la loma de crucita; el 20.18% Boca beach, y por último con 8.26% la quinta recreacional Ginverjud; los resultados reflejan que los turistas les gusta ir a la Loma de Crucita por su diversidad.

Portoviejo ofrece varias opciones de turismo que permiten a la comunidad en general distracción y relajación.

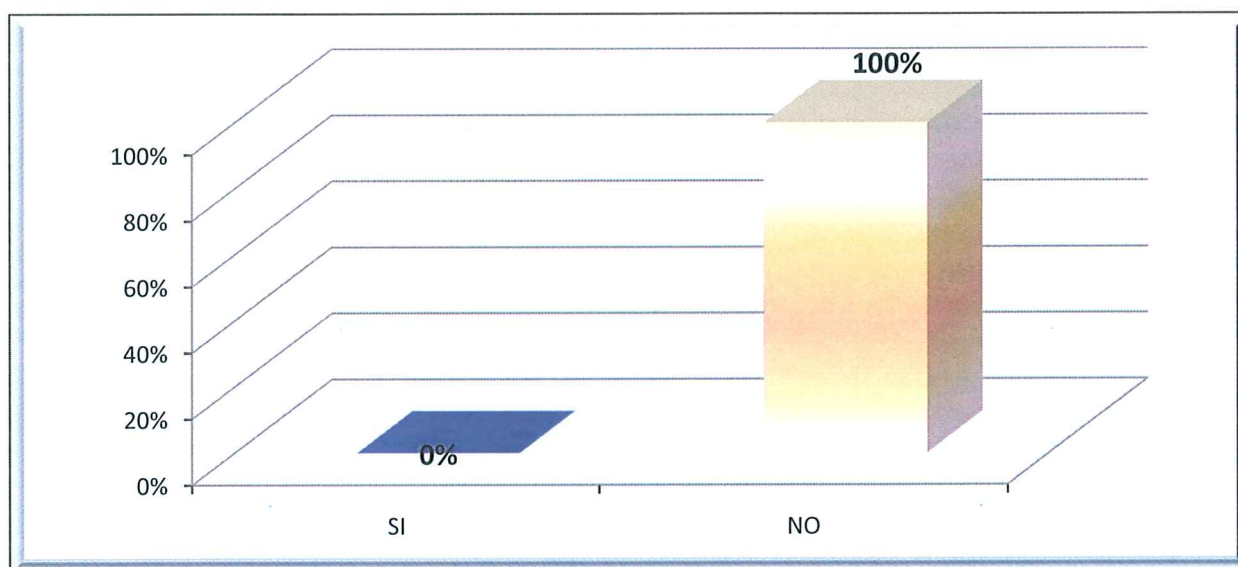
La fortaleza del Turismo reside en gran parte, en aspectos relacionados con las capacidades del habitante para relacionarse con los turistas, es decir, capacidad de comunicarse con el visitante por medio de la palabra, actitudes, a través del entorno y las actividades propias del medio, con la finalidad de comprender mejor lo que ellos esperan y poder entregarlos así sin complejos ni restricciones.

¿A su criterio los atractivos turísticos tienen la suficiente promoción?

CUADRO # 4

ALTERNATIVAS	TURISTAS		PROPIETARIOS	
	FRECUENCIA	PORCENTAJE	FRECUENCIA	PORCENTAJE
SI	0	0	0	0%
NO	218	100%	22	100%
TOTAL	218	100%	22	100%

Gráfico # 4



Fuente: Turistas y Propietarios

Elaboración: Lorena Santos

Análisis e interpretación de los gráficos

La pregunta ¿a su criterio los atractivos turísticos, tiene la suficiente promoción? El 100% de los turistas y propietarios coincidieron que los centros turísticos no tiene la suficiente promoción para que puedan ser más conocidos.

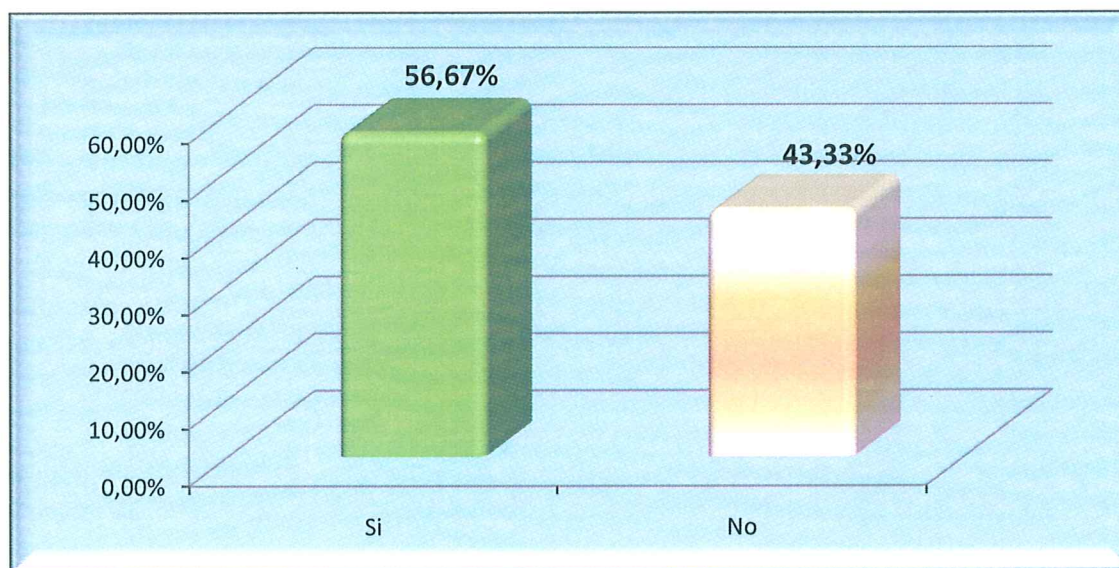
Ofrecer una buena información a los clientes es uno de los aspectos que más preocupa a todos los sectores empresariales y especialmente los atractivos turísticos. La calidad es una variable fundamental, pero cada vez cobran más importancia otros parámetros relacionados con el servicio al cliente, tales como la disponibilidad, la rapidez o la atención inmediata. Internet ofrece buenas soluciones para ello. Además de los canales habituales de comunicación, tales como teléfono o fax, las empresas de turismo rural están comenzando a usar otras tecnologías para sus servicios al cliente. Internet es una potente herramienta que nos permite mostrarnos a nuevos clientes. Facilitar la descripción

¿En este centro turístico se aplican normas para disminuir el impacto ambiental que ocasiona el funcionamiento de su centro turístico?

Cuadro # 5

Alternativas	Empleados	
	FRECUENCIA	PORCENTAJE
Si	17	56.67
No	13	43.33
TOTAL	30	100%

Gráfico # 5



Fuente: Empleados

Elaboración: Lorena Santos

Análisis e interpretación de los gráficos

En la pregunta ¿En este centro turístico se aplican normas para disminuir el impacto ambiental que ocasiona su centro turístico? Empleados dijeron que si se aplican normas para disminuir el impacto ambiental en un 56.67%.

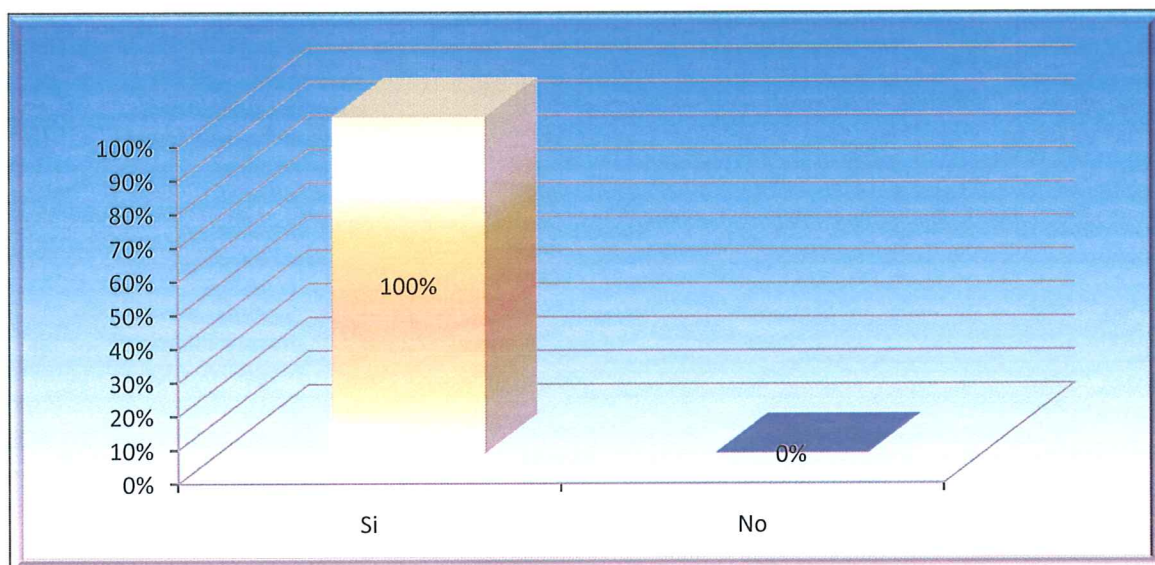
Se aplican normas para disminuir el impacto ambiental como no botar basura en el suelo, no poner música muy altas, se deberían utilizar otras normas para disminuir el impacto ambiental pero como los propietarios de los centros turísticos no tienen un asesoramiento adecuado de cómo seguir estas normas ellos hacen lo mas humanamente posible para disminuir el impacto ambiental en su sector,

¿Considera que su negocio del centro turístico es rentable?

Cuadro # 6

Alternativa	Frecuencia	Porcentaje
Si	22	100%
No	0	0%
Total	22	100%

Gráfico # 6



Fuente: Propietarios

Elaboración: Lorena Santos

Análisis e interpretación de los gráficos

Consultados a los propietarios sobre ¿considera que su negocio del centro turístico es rentable? el 100% respondió que sí, lo cual demuestra que el negocio es rentable ya que es muy buscado por la comunidad.

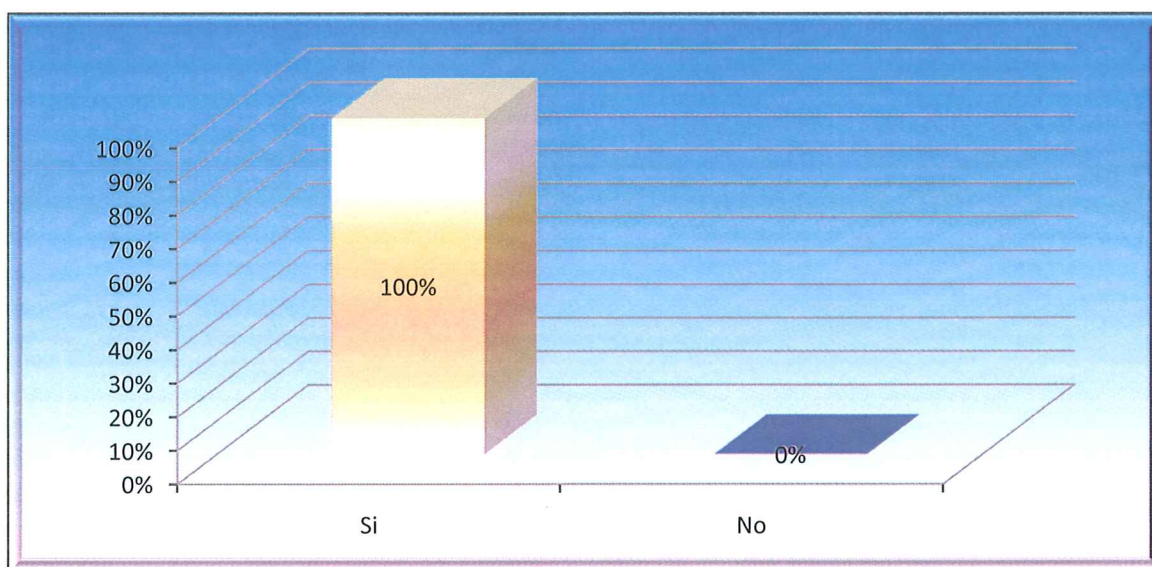
El turismo ha experimentado un notable crecimiento, y económicamente constituye una fuente de ingresos adicional para una parte de la población rural, que normalmente fundamenta su subsistencia en las actividades agrícolas.

¿Cree Ud. Que este atractivo turístico constituye un apoyo económico sostenido para la comunidad?

Cuadro# 7

Alternativa	Frecuencia	Porcentaje
Si	22	100%
No	0	0%
Total	22	100%

Gráfico # 7



Fuente: Propietarios

Elaboración: Lorena Santos

ANÁLISIS E INTERPRETACIÒN

Consultados a los propietarios sobre ¿Cree Ud. Que este centro turístico constituye un apoyo económico sostenido para la comunidad? el 100% respondió que sí, lo cual demuestra que el negocio es un apoyo sostenido para la comunidad.

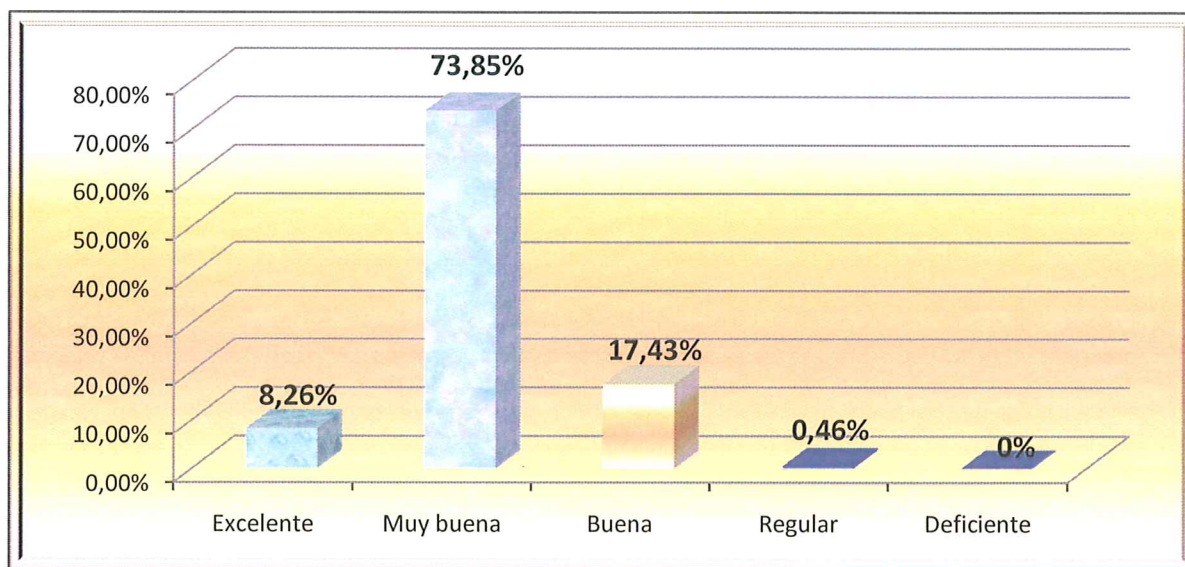
El turismo favorece el diálogo y el encuentro entre los pueblos, valora el patrimonio cultural y los recursos naturales, uniendo el placer y la apertura y comunicación con el resto del mundo. Como herramienta para la lucha contra la pobreza, tiene como objetivo principal contribuir de manera sostenible a la mejora de las condiciones de vida de las comunidades, con respecto a su medio ambiente y sus tradiciones. Garantiza un equilibrio en la repartición de recursos, es fuente de diversificación de actividades económicas y de empleo y favorece la cohesión social.

¿Su opinión sobre los centros turísticos que Ud. ha visitado?

Cuadro # 8

Alternativa	Frecuencia	Porcentaje
Excelente	18	8.26%
Muy buena	161	73.85%
Buena	38	17.43%
Regular	1	0.46%
Deficiente	0	0%
Total	218	100%

Gráfico # 8



Fuente: Turistas y propietarios

Elaboración: Lorena Santos

Análisis e interpretación de los gráficos

Los turistas encuestados sobre ¿Su opinión sobre los atractivos turísticos que Ud. ha visitado? Contestaron 8.26% que es excelente; el 73.85 dijeron que es muy buena, el 17.43% que es buena y con un 0.46% dijeron que es regular; los resultados reflejan que los centros turísticos se esmeran por brindar una buena atención, pero los centros turísticos se deben trazar metas para que su atención a el turista sea excelente.

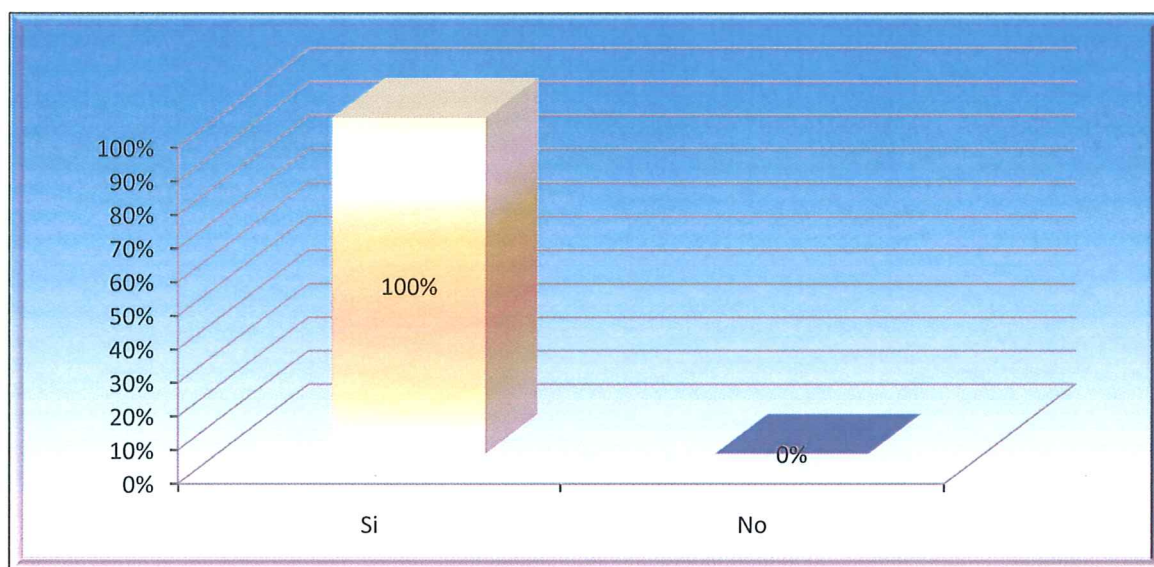
la relación de la comunidad con los visitantes desde una perspectiva intercultural, con participación consensuada de sus miembros, garantizando el manejo adecuado de los recursos naturales, la valoración de sus patrimonios, los derechos culturales y territoriales de las nacionalidades y pueblos, para la distribución equitativa de los beneficios generados.

¿Tienen un gremio estatal o municipal con el que puedan contar para recibir asesorías en el aspecto turístico?

Cuadro # 9

Alternativa	Frecuencia	porcentaje
Si	22	100%
No	0	0%
Total	22	100%

Gráfico # 9



Fuente: Propietario

Elaboración: Lorena Santos

Análisis e interpretación de los gráficos

Consultados a los propietarios sobre la pregunta ¿tienen un gremio estatal o municipal con el que puedan contar para recibir asesoría en el aspecto turístico? El 100% respondió que sí, es decir que cuentan con un gremio tanto municipal, como estatal.

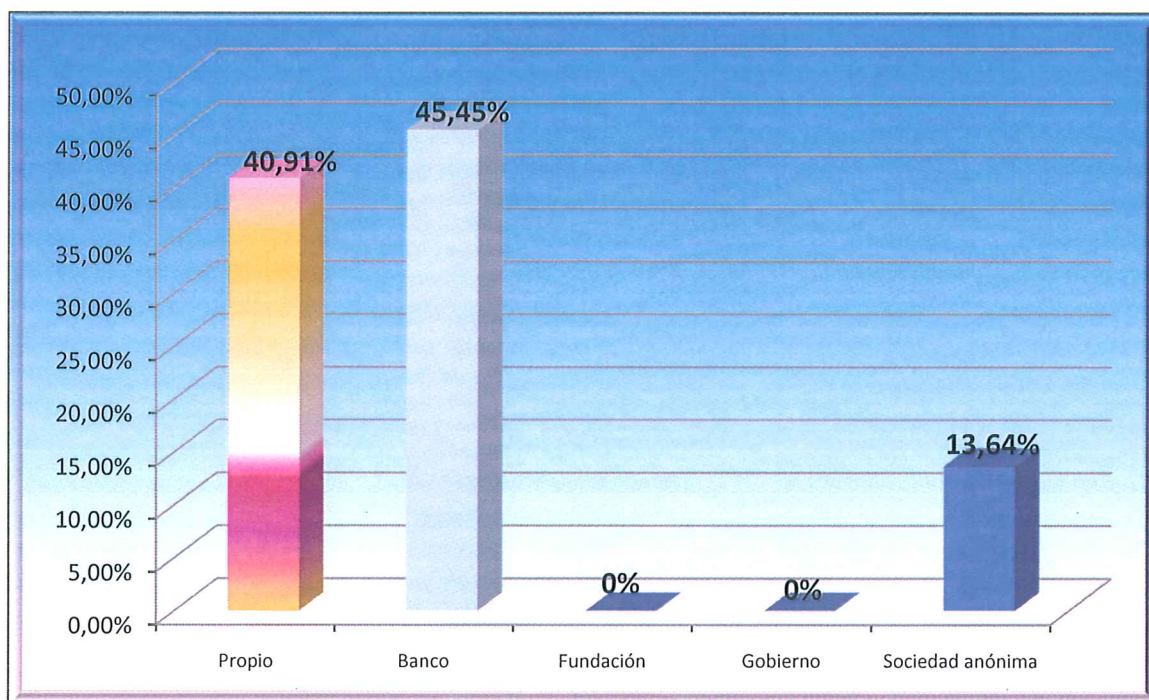
Los atractivos turísticos tienen un gremio estatal que es el Ministerio de Turismo y el municipal que es la secretaria de turismo, estos gremios no brindan la ayuda y los lineamientos que se deben seguir, pero también deberían ser los que les den asesorías no solo en lo legal sino como atención al cliente.

¿El financiamiento para la instalación de su centro turístico es?

Cuadro # 10

Alternativa	Frecuencia	Porcentaje
Propio	9	40.91%
Banco	10	45.45%
Fundación	0	0%
Gobierno	0	0%
Sociedad anónima	3	13.64%
Total	22	100%

Gráfico # 10



Fuente Propietarios

Elaboración: Lorena Santos

Análisis e interpretación de los gráficos

En la pregunta ¿El financiamiento para la instalación de su centro turístico es? Al 40.91% de los propietarios contestaron que es propio, el 45.45% propietarios dijeron que por medio de un banco, y el 13.64% dijeron que por medio de una sociedad anónima. Esto representa que la mayoría de los propietarios han logrado poner sus negocios con ayuda de préstamos a los bancos.

La mayoría de los negocios instalados para los centros turísticos son financiados por medio de préstamos que se realizan a los banco.

De esta manera poder instalar su centro turístico y con el tiempo una vez ya pagada la deuda poder remodelar o agrandar el centro turístico.

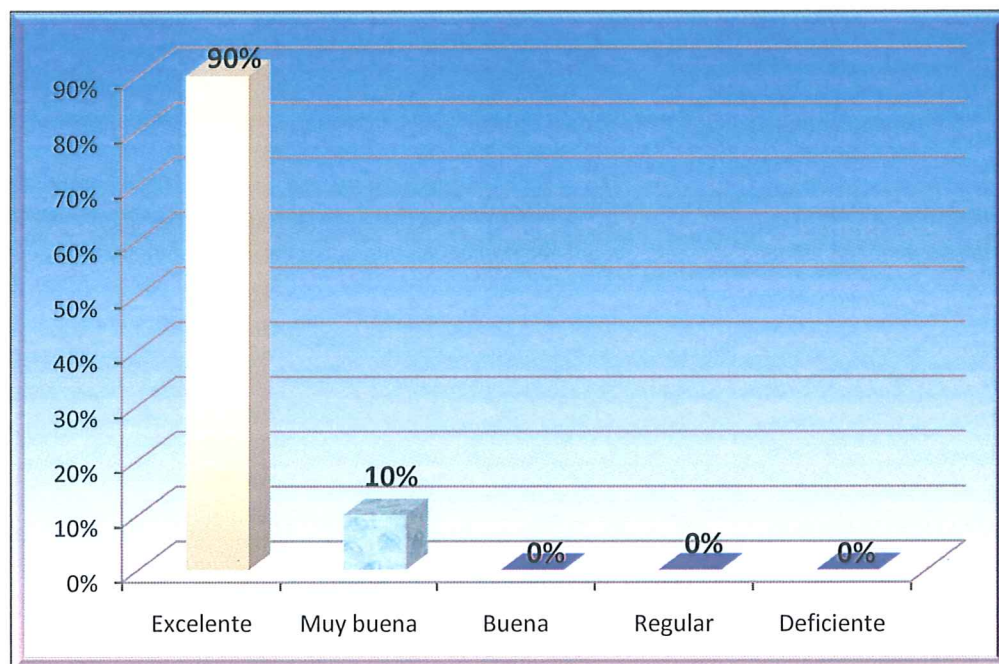
Se debe tomar en cuenta que los dueños de estos centros turísticos han salido adelante por su propios meritos a esto señores se los puede llamar como los pioneros de esta actividad turística porque ellos vieron un futuro en lo que otros no, es decir tuvieron visión en este negocio y emprendieron este duro y largo viaje.

¿Su opinión sobre este centro turístico donde labora es?

Cuadro # 11

Alternativa	Frecuencia	Porcentaje
Excelente	27	90%
Muy buena	3	10%
Buena	0	0%
Regular	0	0%
Deficiente	0	0%
Total	30	100%

Gráfico # 11



Fuente: Empleados

Elaboración: Lorena Santos

Análisis e interpretación de los gráficos

El 90% de los empleados encuestados sobre la pregunta ¿Su opinión sobre este centro turístico donde labora es? Dijeron que la atención era excelente y el 10% restante contestaron que es muy buena, lo que quiere decir que los empleados están satisfechos en su lugar de trabajo y como ellos trabajan.

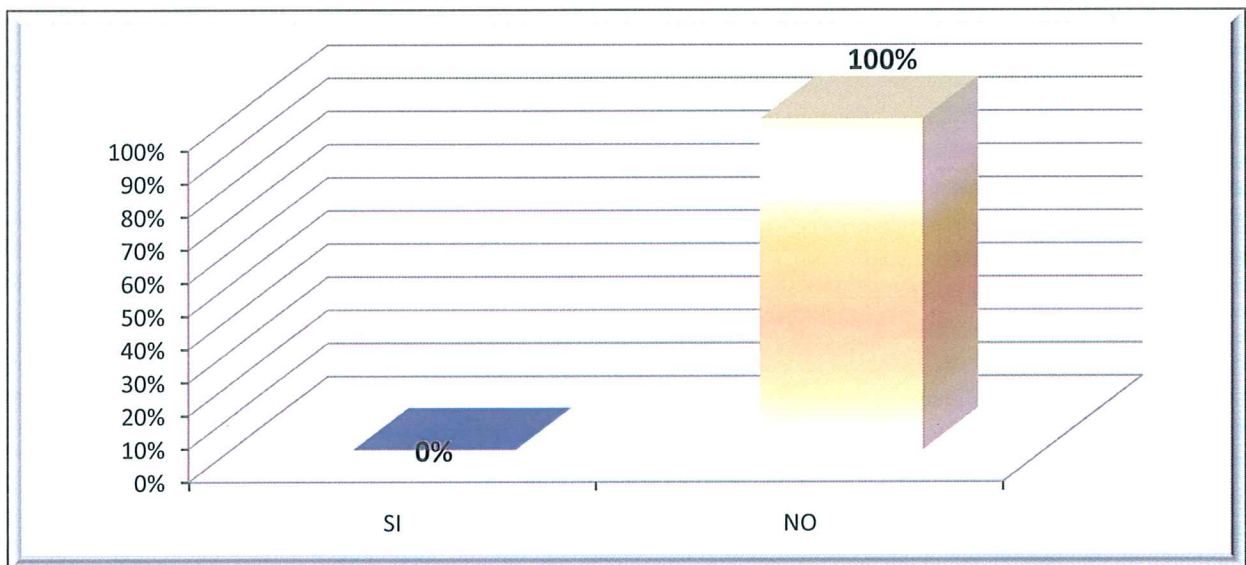
La actividad turística ha de ser concebida en todo momento como un medio, más que como un fin en sí mismo, que puede coadyuvar junto con otras actividades económicas a la consecución de mayores niveles de desarrollo económico y social de la población local. Los ingresos percibidos, el empleo creado, el aumento de los niveles de bienestar material y la cultura profesional y empresarial derivados de la actividad son algunos de los efectos que se observan en el lado positivo de la balanza turística.

¿Los atractivos turísticos de Portoviejo poseen adecuadas vías de accesos y señáleticas para facilitar la llegada del turista?

Cuadro # 12

Alternativa	Turistas		Propietarios	
	Frecuencia	Porcentaje	Frecuencia	Porcentaje
Si	0	0%	0	0%
No	218	100%	22	100%
Total	218	100%	22	100%

Gráfico # 12



Fuente: Turistas y Propietarios

Elaboración: Lorena Santos

ANÁLISIS E INTERPRETACIÓN

De los turistas y propietarios encuestados sobre la pregunta ¿Los centros turísticos rurales de Portoviejo poseen adecuadas vías de accesos y señáleticas para facilitar la llegada del turista? Los turista el 100% dijo que no y de los propietarios contestaron en un 100% que no hay vías de acceso y señáleticas para facilitar la llegada a los centros turísticos rurales, por lo tanto propietarios y turistas coincidieron que no.

En Portoviejo para poder ingresar a un atractivo turístico es bien difícil ya que las carreteras no están con un buen mantenimiento y tampoco una señáleticas adecuada así que para poder ingresar a estos lugares hay que ir preguntando a las personas que viven por esos lugares.

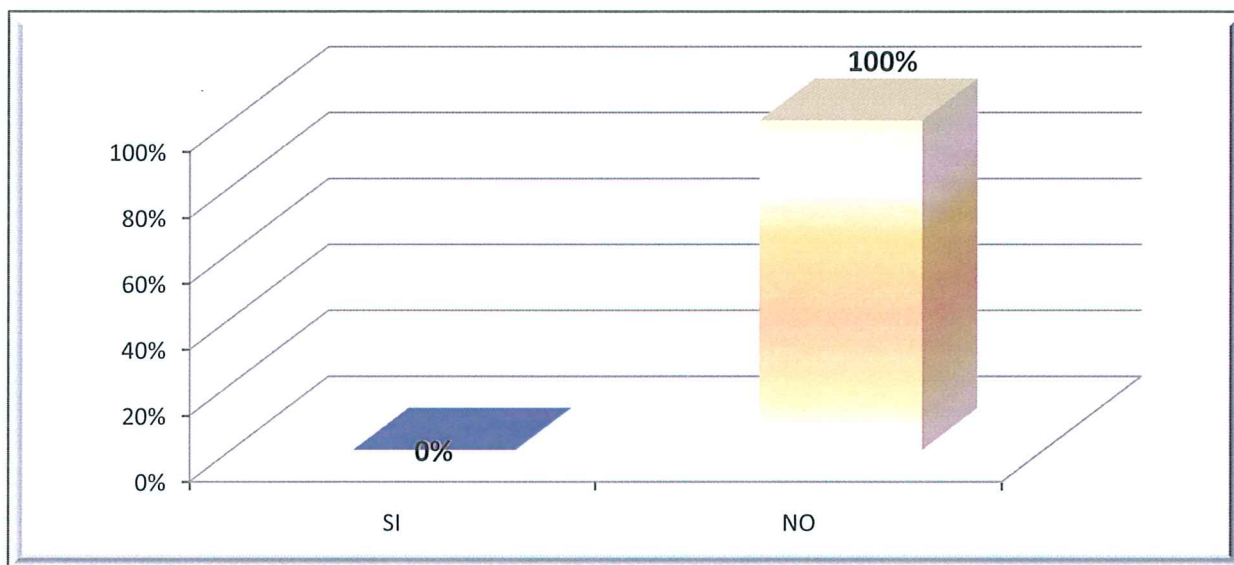
El gobierno debería poner más atención a estos problemas y mejorar la infraestructura vial y la señalización de las vías.

¿Tiene apoyo o asesoría de algún organismo no gubernamental?

Cuadro # 13

Alternativa	Frecuencia	Porcentaje
Si	0	0%
No	22	100%
Total	22	100%

Gráfico # 13



Fuente: Propietarios

Elaboración: Lorena Santos

Análisis e interpretación de los gráficos

En la pregunta ¿Tiene apoyo o asesoría de algún organismo no gubernamental? El 100% de los propietarios encuestados dijeron que no hay organismos gubernamentales que les den asesoría o apoyo sobre el turismo rural.

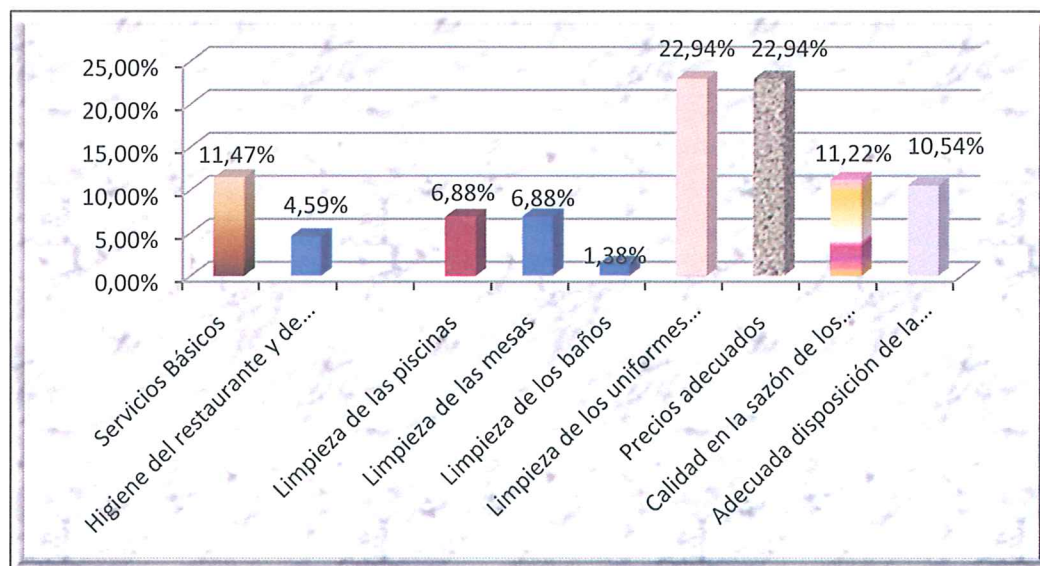
En Portoviejo no existe ayuda no gubernamental, pero sería importante que se obtuviera esta tipo de ayuda para el desarrollo del turismo rural en el cantón Portoviejo, para poder rescatar esta actividad turística y fortalecerla como se lo hace en otros países.

¿Los centros turísticos que Ud. ha visitado se caracteriza por?

Cuadro #14

Alternativa	Frecuencia	Porcentaje
Servicios Básicos	25	11.47%
Higiene del restaurante y de la cocina	10	4.59%
Limpieza de las piscinas	15	6.88%
Limpieza de las mesas	15	6.88%
Limpieza de los baños	3	1.38%
Limpieza de los uniformes de los empleados	50	22.94%
Precios adecuados	50	22.94%
Calidad en la sazón de los alimentos	30	11.22%
Adecuada disposición de la basura	20	10.54%
Total	218	100%

Gráfico #14



Fuente: Turistas

Elaboración: Lorena santos

Análisis e interpretación

En cuanto a la pregunta realizada ¿Los centros turísticos que Ud. Ha visitado se caracterizan por? Los turistas respondieron de la siguiente manera; servicios básicos con un 11.47%, higiene del restaurante y de la cocina 4.59%, limpieza de las piscinas 6.88%, limpieza de las mesas 6.88%, limpieza de los baños 1.38%, limpieza de los uniformes de los empleados 22.94%, precios adecuados 22.94%, calidad en la sazón de los alimentos 11.22% y la adecuada disposición de la basura con un 10.54%, con una coincidencia en que la calidad de presentación de los empleados y los precios adecuados eran lo mejor que hay en esta centro turístico rural.

La inexistencia de una legislación común, e incluso la falta de legislación en algunas comunidades autónomas, impiden resaltar unos rasgos comunes de esta actividad.

ANÁLISIS DE LA ENCUESTA A LOS FUNCIONARIOS PÚBLICOS

Los funcionarios públicos estuvieron de acuerdo en que al sector turístico le falta mucha promoción, arreglo de las vías alternas, realizar más campañas en radio y televisión sobre los atractivos turísticos del cantón Portoviejo, dar más capacitación a los dueños de los centros turísticos, de esta manera conseguir el impulso del desarrollo socioeconómico del Cantón Portoviejo.



Universidad San Gregorio de Portoviejo

Entrevista para los Funcionarios Públicos

Objetivo General

Analizar el turismo rural y su efecto en el desarrollo socioeconómico del cantón Portoviejo

1. ¿Cuáles cree Ud. Que son los principales problemas de los atractivos turístico del Cantón Portoviejo?

La falta de promoción y las vías de accesos para llegar a estos sectores

2. ¿De qué manera se realiza la promoción de los atractivos del Cantón Portoviejo?

Se realiza muy poco mediante radio o televisión o de los mismos dueños la realizan

3. ¿Con que frecuencia proporciona capacitación a los dueños y empleados de los centros turísticos rurales y que temática se aborda?

Se realiza solo una vez al año y se toca la temática del control ambiental y la atención de los clientes

4. ¿Cuáles son las perspectivas para que el turismo se convierta en un sostenido desarrollo económico de las comunidades?

Las perspectivas son dar más promoción y seminarios a los comuneros, empleados y propietarios

4.2 Comprobación de objetivos e hipótesis

Matriz de comprobación de objetivos e hipótesis

Objetivo general	Hipótesis general	Resultados
Determinar el efecto de los atractivos turísticos en el desarrollo socioeconómico del Cantón Portoviejo	Los atractivos turísticos tiene efectos en el desarrollo socioeconómico del cantón Portoviejo	El 100% de los turista y propietarios encuestados dijeron que si, a que el turismo tiene efecto en el desarrollo socioeconómico del cantón Portoviejo. Cuadro# 7,1, comprobación de las hipótesis

Matriz de comprobación de objetivo e hipótesis

Objetivos específicos	Hipótesis específicas	Resultados
<p>Determinar las características de los atractivos turísticos del cantón Portoviejo</p>	<p>Los atractivos turísticos del Cantón Portoviejo poseen servicios básicos</p>	<p>Los turistas respondieron de la siguiente manera que lo esencial en estos centros turísticos son los servicios básicos y después con toda la infraestructura básicas cuadro # 2, 8,14, Estos datos permiten comprobar la hipótesis.</p>
<p>Identificar el apoyo que proporciona el Estado o Ong's a los atractivos turísticos</p>	<p>Los organismos gubernamentales y no gubernamentales dan poco impulso al desarrollo de la actividad turística del Cantón Portoviejo.</p>	<p>El 100% de los propietarios de los establecimientos turísticos, dijeron que los organismos no gubernamentales y gubernamentales no, les dan la ayuda necesaria para el adecuado desarrollo del turismo. Cuadro # 4, 9, 12, 13 estos datos permiten comprobar la hipótesis,</p>
<p>Investigar el aporte de la actividad turística al desarrollo socioeconómico de los habitantes que se dedican a esta actividad</p>	<p>La actividad que se genera en los atractivos turísticos inciden en el desarrollo socioeconómico de los habitantes que se dedican a esta actividad</p>	<p>El 100% de los propietarios consideran que si, que el desarrollo socioeconómico si influyen mucho la actividad turística en el Cantón de Portoviejo cuadro# 6,7, estos permitieron comparar la hipótesis</p>

Capítulo v

Conclusiones y recomendaciones

Conclusiones

- Los centros turísticos se caracterizan por tener infraestructura adecuada, servicios básicos como agua, luz, teléfono, adecuada disposición de la basura y un buen restaurante para dar mayor comodidad al turista

- Los centros turísticos de Portoviejo solo cuentan con dos instituciones estatales que impulsan el turismo y son; El Ministerio de Turismo Y la secretaria de turismo del Municipio de Portoviejo, la cual cuenta con el apoyo del gobierno tanto nacional como seccional.

- El desarrollo socioeconómico que genera este sector turístico es bueno para toda la comunidad, gracias a esta actividad se puede crear más fuentes de trabajo.

- El Ecuador ha tenido varias etapas para su crecimiento socioeconómico, que han marcado la historia y un precedente importante en el desarrollo del país, ya que para poder llegar a lo que hoy tenemos, tuvimos que atravesar por grandes cambios que nos sirvieron para mejorar nuestra calidad de vida.

Recomendaciones

- Realizar seminarios una vez al mes para que los empleados como los propietarios estén a la vanguardia del manejo y la atención al cliente.
- Los centros turísticos necesitan la ayuda de una ONG'S para poder contar con más apoyo y no solo tener el estatal
- Buscar alternativas para atraer al turista nacional y extranjero con promoción y difusión de los atractivos turísticos.
- Mejorar las vías de accesos y señáleticas para que el turista pueda llegar con más facilidad al centro turístico de su elección.
- Tratar de interesarnos mas en lo relacionado a el desarrollo socioeconómico tanto local como mundial ya que nos puede afectar directamente y nos puede termina afectando de muchas maneras y especialmente a lo que se refiere a la economía

Capítulo VI

Propuesta

Propuesta: Programa de capacitación orientado a sensibilizar la calidad de atención al cliente en el turismo del cantón Portoviejo.

6.1. Datos informativos:

Coordinadora; Lorena Santos

Ubicación: Cantón Portoviejo

6.1.1 Título

Programa de capacitación orientado a sensibilizar la calidad de atención al cliente en el turismo del cantón Portoviejo.

6.1.2. Período de ejecución

Fecha de Inicio: 22 de Octubre

Fecha de Finalización: 27 de octubre

6.1.3 Descripción de los beneficiarios

Beneficiarios directos: Propietarios, empleados y la comunidad

Beneficiarios indirectos: Los turistas

6.1.4. Ubicación sectorial y física

Cantón Portoviejo, sectores rurales del cantón Portoviejo, centros turísticos rurales

6.2. Introducción

Aunque el sector turístico de un país en su mayor parte está desarrollado, financiado y gestionado por individuos y empresas privadas, la responsabilidad del sector público en cuanto a la garantía de su sostenibilidad a largo plazo es tan importante como la de los agentes privados.

En el actual contexto de globalización turística, la comunidad local adquiere desde el municipio un valor trascendental porque es un ámbito donde son posibles las propuestas que en la práctica den significado a las personas que viven en destino, las que vienen del lugar de emisión turística; a la par que es la escala desde donde exclusivamente se da la visualización real de la sostenibilidad ambiental y la autenticidad cultural de la práctica turística.

El desafío es claro pero complejo: hacer viable el negocio y las empresas turísticas dentro del respeto a la participación de la comunidad local en las decisiones y la planificación del turismo. Ello con tres vértices de gestión: beneficios sociales y económicos para el municipio y sus habitantes, calidad y sostenibilidad ambiental y desarrollo turístico acorde con la autenticidad cultural y señas de identidad local.

La Organización Mundial del Turismo trata de intensificar sus esfuerzos a favor de la sostenibilidad del turismo. De forma especial la Organización quiere ofrecer directrices técnicas e instrumentos metodológicos tanto a las autoridades locales y funcionarios públicos de administraciones locales como a los promotores privados de turismo, de forma que puedan asumir sus responsabilidades en este campo con conocimientos técnicos más efectivos y actualizados.

6.3. Justificación

A los atractivos turísticos se los define como el conjunto de elementos materiales y/o inmateriales que son susceptibles de ser transformados en un producto turístico que tenga capacidad para incidir sobre el proceso de decisión del turista provocando su visita a través de flujos de desplazamientos desde su lugar de residencia habitual hacia un determinado territorio.

En cuanto a los atractivos turísticos que posee el cantón Portoviejo, se puede mencionar que muchos y que recién se están dando a conocer para lo cual se

necesita realizar programas de capacitación y difusión, orientados a sensibilizar a las comunidades e involucrados en este negocio.

De tal manera que la presente propuesta resulta importante, original, precisa, porque es única en lo referente a esta temática, y porque se aspira contribuya a mejorar las condiciones socioeconómicas de los habitantes del cantón Portoviejo.

Las intenciones de la elección por esta problemática están justificadas cuando se aspira a que los atractivos turísticos que posee el cantón Portoviejo, sirvan para potencializar su desarrollo socio-económico, es por estas razones que esta propuesta resulta factible de llevarla a la práctica en la necesidad de que los actores involucrados adopten mecanismos para mejorar la capacitación y difusión de los centros turísticos tanto urbanos como rurales.

Para desarrollar el Plan de Desarrollo Turístico en el Cantón Portoviejo es necesario que se fomente un adecuado manejo de los diferentes atractivos turísticos que se poseen y que se los adopte como herramienta de desarrollo de las comunidades en diferentes ámbitos como lo económico social y ambiental.

Se pretende con esta propuesta responsabilizar a la comunidad de su propio desarrollo y manejo de los recursos naturales y culturales para obtener beneficios que se puedan invertir en la comunidad.

En los últimos años, se ha desarrollado un gran debate en torno al rol de los atractivos turísticos y las políticas públicas para su desarrollo. Este debate ha sido particularmente importante en las políticas dirigidas a este sector productivo, por lo que es trascendente inclinarse por el análisis de esta problemática.

En esta propuesta se destacará que una de las formas de hacer viables el desarrollo socio-económico, pasa por la generación y fortalecimiento, de este sector económico y productivo y tiene como objetivo el de impulsar el mejoramiento de sus condiciones de vida.

Los beneficiarios de esta propuesta serán la comunidad y los turistas los que con la implementación de este plan, se espera que obtengan un beneficio económico en lo personal y para sus comunidades, igualmente que tomen conciencia de la importancia de preservar el medio ambiente y la diversidad y no permitir que su entorno sea destruido por entes que no sean del lugar o de la comunidad

De tal manera que esto permite ratificar el carácter científico de esta investigación.

6.4.1. Objetivos

General:

Desarrollar un programa de capacitación orientado a sensibiliza la calidad de atención a el cliente en el turismo del Cantón Portoviejo.

6.4.2 Objetivos específicos

- Proponer técnicas para la capacitación de las personas implicadas en el negocio del turismo del Cantón Portoviejo.
- Promover la difusión y orientación para sensibilizar a la comunidad en el cuidado del medio ambiente.

6.5. Fundamentación Teórica

Mediante estos talleres se espera que las personas que están involucradas en esta actividad apliquen nuevas técnicas o herramientas para un mejor trato no solo de los empleados hacia los propietarios, si no también de los empleados hacia sus comensales y también al ambiente.

BENEFICIOS DEL TURISMO

Lo ambiental

. El entorno natural es un aspecto clave para la actividad de turismo. Con el fin de garantizar el uso sostenible del medio ambiente es esencial establecer un marco legislativo apropiado, llevar a cabo una planificación equilibrada y seguir mejorando la gestión de las empresas. Por otro lado, intensifica la conciencia ambiental de las comunidades cuando estas observan el interés de los visitantes por la conservación.

Lo social

. El turismo mantiene una vinculación estrecha con la vida de la comunidad. Así, la llegada de turistas puede ayudar a mantener y mejorar la infraestructura y servicios locales (por ejemplo, carreteras, transporte público, comercio, servicios públicos, etc.). De este modo contribuye a mejorar el nivel de vida de la población local. Además, el turismo rural puede crear oportunidades para grupos tradicionalmente desfavorecidos en el medio rural, como los jóvenes, las mujeres y los ancianos y facilita el conocimiento de otras formas de vida enriqueciendo la propia.

Lo cultural

. En vista de la importancia que dan los visitantes a la cultura y tradiciones locales, el turismo rural debe tener un papel fundamental en la preservación, conservación y recuperación a largo plazo de las mismas, (gastronomía, artesanía, folclor, costumbres, actividades tradicionales, etc.) sin ninguna imposición sino en concertación con las comunidades. Contribuye al reforzamiento de la identidad e institucionalidad local, relacionados a los beneficios de los conocimientos producto de la investigación especializada (biología, antropología, sociología rural, arqueología) para poner en valor el patrimonio cultural y natural.

Esta valoración supone un aliciente para la recuperación y conservación de la arquitectura tradicional, su ingeniería, y el medioambiente.

6.6. Actividades:

1. Presentación del proyecto a la secretaria de turismo del municipio y al ministerio de turismo.
2. Reunión con los propietarios y empleados que ejercen esta actividad turística, para cuadrar el cronograma de trabajo.
3. Organizar talleres de capacitación para los propietarios y empleados de la actividad turística...
4. Invitar a todos los involucrados en la actividad turística para que participen del programa de capacitación y difusión.
5. Desarrollo del programa de capacitación
6. Evaluación e informe final del taller de capacitación

6.7. Recursos

6.7.1. Recursos humanos: Empleados, expositores, Propietarios

6.7.2. Recursos técnicos: Infocus. Computadoras

6.7.3. Materiales

Hojas

Plumas

Infocus

Papelografos

6.7.4. FINANCIEROS

Recursos propios

6.8. Presupuesto.

El presupuesto que se necesita para realización de estaos talleres es el siguiente:

Insumos	Costos
• Papel A4	\$ 10.00
• Marcadores	\$ 3.00
• Cartulinas	\$ 5.00
• Papelografos	\$ 10.00
• Plumas	\$ 5.00
• Infocus	\$100.00
• Break	\$100.00
• Expositores	\$ 500.00
• Local	.\$300.00
Total	\$1033.00

6.9. Cronograma de actividades

Actividades	Mes de Octubre		
	1°	2°	3°
<ul style="list-style-type: none"> Presentación del proyecto a la secretaria de turismo del Municipio y a el Ministerio de Turismo 	X		
<ul style="list-style-type: none"> Reunión con los propietarios y empleados que ejercen esta actividad turística, para cuadrar el cronograma del programa de capacitación a la comunidad. 	X		
<ul style="list-style-type: none"> Organizar talleres de capacitación para los propietarios y empleados de la actividad turística. 		X	
<ul style="list-style-type: none"> Invitar a todos los involucrados en la actividad turística rural para que participen del programa de capacitación y difusión. 	X		
<ul style="list-style-type: none"> Desarrollo del programa de capacitación 	X		
<ul style="list-style-type: none"> Evaluación e informe final del taller de capacitación 		X	X

6.10. Evaluación

- Aceptación de la propuesta por parte de los involucrados en el turismo
- Colaboración de la secretaria de turismo del Municipio
- Asistencia y participación de los propietarios y empleados de los centros turísticos.

Bibliografía

- URIEL, Ernesto. (2001) turismo comunitario del Ecuador Edit. Quito.
- ALVIA Cristhian (1994) revista de tipología de productos turísticos. Argentina Edit. Luz
- BARRISI, Jorge(2005)Plan turístico de crucita Manabí, Portoviejo
- CARDENAS, Tabares Fabio (2005) Plan de ordenamiento estratégico de crucita Manabí, Portoviejo
- OMT, definiciones de turismo (1993)
- MERLO, Ángel revista (20011)Consultora Viajandox , Colombia
- MUENTES,Jhonny(2001) Manabí_ Portoviejo
- ARACNO,Pedro(1999) Pagina web vistaecuador.com Quito
- Alcivar, Rodney (20011)Viajandox conconsultores/turismodecrucita Quito
- Ferjo, Carlos(2008), pagina webFerjocol.blogspot.com, Quito
- VALENCIA, Robinson José(,2009), Revista sobre la importancia del emprendimiento Quito
- VALENCIA, Caro Jorge,(1995) Diccionario básico del turismo
- Ley 97. Ley de turismo. Decreto Ejecutivo 1424, publicado en el registro oficial 309 de(19 de Abril del 2001)
- OMT, turismo comunitario (2002)
- PANTANO Eduardo, Revista especializada de turismo (1990 al 2003)
- Diccionario de economía, (2012), Edit., Océano uno, Quito_ ecuador

ANEXOS



Universidad San Gregorio de Portoviejo

Encuesta a los turistas

Objetivo General

Determinar el efecto de los atractivos turísticos en el desarrollo socioeconómico del Cantón Portoviejo

1. ¿Realiza viajes de turismo en el cantón Portoviejo?

Si

No

2.- ¿Cuál de estos centros turísticos son sus preferidos?

Quinta recreacional Ginverjud

La Loma de Crucita

Boca Beach

3.- ¿Su opinión sobre los centros turísticos rurales que Ud. ha visitado de Portoviejo? es:

Excelente
Muy buena
Buena
Regular
Deficiente

4.- ¿Cuáles cree Ud. que son los principales problemas del turismo en Portoviejo?

Falta de infraestructura
Falta de recurso humano preparado del sector
Escaso apoyo del Estado
Falta de apoyo financiero

5.- ¿Como es la atención que brindan los empleados que laboran en los centros turísticos?

Excelente
Muy buena
Buena
Regular
Deficiente

6.- ¿Los centros turísticos que Ud. ha visitado se caracterizan? por:

Servicios básicos	<input type="text"/>
Higiene del restaurant y cocina	<input type="text"/>
Limpieza en las piscinas	<input type="text"/>
Limpieza en las mesas	<input type="text"/>
Limpieza en los baños	<input type="text"/>
Adecuada disposición de la basura	<input type="text"/>
Limpieza de los uniformes de los empleados	<input type="text"/>
Precios adecuados	<input type="text"/>
Calidad en la sazón de los alimentos	<input type="text"/>

7.- ¿A su criterio los atractivos de turismo rural de Portoviejo tiene la suficiente promoción?

SI	<input type="text"/>
NO	<input type="text"/>

8.- ¿los atractivos turísticos rurales de Portoviejo poseen adecuadas vías de accesos y señáleticas para facilitar la llegada del turista?

SI	<input type="text"/>
NO	<input type="text"/>



Universidad San Gregorio de Portoviejo

Encuesta a los propietarios

Objetivo General

Determinar el efecto de los atractivos turísticos en el desarrollo socioeconómico del Cantón Portoviejo

1.- ¿Cuáles cree Ud. que son los principales problemas del turismo?

Falta de infraestructura	<input type="text"/>
Falta de recurso humano preparado del sector	<input type="text"/>
Escaso apoyo del estado	<input type="text"/>
Falta de apoyo financiero	<input type="text"/>
Escasa visión de emprendimiento de los habitantes	<input type="text"/>

2.- Como es la atención que brindan los empleados que laboran en los centros turísticos?

Excelente	<input type="text"/>
Muy buena	<input type="text"/>
Buena	<input type="text"/>
Regular	<input type="text"/>
Deficiente	<input type="text"/>

3.-¿A su criterio los atractivos turísticos de Portoviejo tiene la suficiente promoción?

SI	<input type="text"/>
NO	<input type="text"/>

4.- ¿Los atractivos turísticos de Portoviejo poseen adecuadas vías de accesos y señáleticas para facilitar la llegada del turista?

SI
NO

5.- ¿El financiamiento para la instalación de su centro turístico? es:

Propio
Sociedad anónima
Banco
Fundación
Gobierno

6.- ¿Tienen un gremio Estatal o Municipal con el que puedan contar para recibir asesorías en el aspecto turístico?

SI
NO

7.- ¿Tiene apoyo o asesoría de algún organismo no gubernamental?

SI
NO

8.- ¿Cree Ud. que este atractivo turístico constituye un apoyo económico sostenido para la comunidad?

SI
NO

9.- ¿Considera que su negocio del centro turístico es rentable?

SI
NO



Universidad San Gregorio de Portoviejo

Encuesta para los Empleados

Objetivo General

Determinar el efecto de los atractivos turísticos en el desarrollo socioeconómico del Cantón Portoviejo

1.- ¿Su opinión sobre este centro el centro turístico donde labora es?

Excelente	<input type="text"/>
Muy buena	<input type="text"/>
Buena	<input type="text"/>
Regular	<input type="text"/>
Deficiente	<input type="text"/>

3.- ¿Considera que el negocio es económicamente:

Muy rentable	<input type="text"/>
Rentable	<input type="text"/>
Poco rentable	<input type="text"/>

4.- ¿Cree Ud. que este atractivo turístico constituye un apoyo económico sostenido para su familia?

SI	<input type="text"/>
NO	<input type="text"/>

5 ¿A su criterio que se debería mejorar en este centro turístico?

Infraestructura	
Servicios básicos	
Vías de accesos y señalizaciones	
Promoción	
Atención al cliente	



Universidad San Gregorio de Portoviejo

Entrevista para los Funcionarios Públicos

Objetivo General

Determinar el efecto de los atractivos turísticos en el desarrollo socioeconómico del Cantón Portoviejo


1. ¿Cuáles cree Ud. Que son los principales problemas de los atractivos turísticos del Cantón Portoviejo?

2. ¿De qué manera se realiza la promoción de los atractivos de turismo del Cantón Portoviejo?

3. ¿Con que frecuencia proporciona capacitación a los dueños y empleados de los centros turísticos y que temática se aborda?

4. ¿Cuáles son las perspectivas para que el turismo se convierta en un sostenido desarrollo económico de las comunidades?

Encuesta a los turistas



Encuesta a los Propietarios

